Kültür ve Turizm Bakanlığından:

KÜTAHYA KÜLTÜR VARLIKLARINI KORUMA BÖLGE KURULU KARAR

43.05/48-725

Toplantı Tarihi ve No : 19.11.2026- 508
Karar Tarihi ve No : 19.11.2026- 9439

Toplantı Yeri
SİMAV

Kütahya ili, Simav ilçesi, Çitgöl Beldesi sınırlarında yer alan, Eskişehir Kültür ve Tabiat Varlıklarını Koruma Bölge Kurulunun 24.10.2004 tarih ve 116 sayılı kararı ile 1. derece Arkeolojik sit olarak tescil edilen Üyücek Höyüğün, bir kısmında jeotermal su için kazı yapıldığının ve eski taşların çıktığının bu kapsamda gerekli incelemenin yapılması gerektiği hususlarının bildirildiği vatandaşın 03.06.2026 tarihli başvurusu ve ekleri, Koruma Bölge Kurulu Müdürlüğünce yapılan yerinde incelemede mevcut sit sınırının sayısal olmadığı, bahse konu çalışmaların mevcut sit sınırı dışında kaldığı, ancak sit sınırının sayısallaştırılması sonrasında çalışmaların sit sınırı içinde kalacağının öngörüldüğü, bu kapsamda sayısallaştırma çalışmaları tamamlanana kadar çalışmaların durdurulması gerektiği hususlarının bildirildiği Kütahya Kültür Varlıklarını Koruma Bölge Kurulu Müdürlüğünün 16.06.2026 tarih ve E-38092246-165.02.02-8482899 sayılı yazısı, aynı alan içinde jeotermal kaynak arama ve çıkarma faaliyeti (ilave sondaj ve sondaj noktası değişikliği yapılması) projesine ilişkin kurum görüşünün istendiği Kütahya Çevre, Şehircilik ve İklim Değişikliği İl Müdürlüğünün 16.09.2026 tarih ve E-90682620-220.02-16743449 sayılı yazısı, bahse konu projeye yönelik kurum görüşü yazısının iletilebilmesi için öncelikle mevcut Üyücek Höyüğün sayısallaştırılması gerektiğine yönelik ilgili Kurumun bilgilendirildiği Koruma Bölge Kurulu Müdürlüğünün 09.10.2026 tarih ve E-38092246-165.02.02-9025047 sayılı yazısı, sayısallaştırma işlemlerine yönelik kurum görüşlerinin bildirilmesinin istendiği Kütahya Kültür Varlıklarını Koruma Bölge Kurulu Müdürlüğünün 26.10.2026 tarih ve E-38092246-165.02.02-9096711 sayılı yazısı ve ekleri, alana ilişkin kadastro haritasının istenildiği Kütahya Kültür Varlıklarını Koruma Bölge Kurulu Müdürlüğünün 26.10.2026 tarih ve E-38092246-165.02.02-9096759 sayılı yazısı ve ekleri, kadastro haritasının iletildiği Kütahya Kadastro Müdürlüğünün 28.10.2026 tarih ve E-65820641-622.02-22390190 sayılı yazısı ve ekleri, istenen kurum görüşlerinin iletildiği Kültür ve Turizm Bakanlığı, Yatırım ve İşletmeler Genel Müdürlüğünün 28.10.2026 tarih ve E-21924027-165.02.02[SİT-43]-9107180 sayılı yazısı, İller Bankası Anonim Şirketi, Eskişehir Bölge Müdürlüğünün 28.10.2026 tarih ve E-30010620-045.99-34233 sayılı yazısı, Devlet Su İşleri Genel Müdürlüğü, 3. Bölge Müdürlüğü, Havza Yönetimi, İzleme ve Tahsisler Şube Müdürlüğünün 02.11.2026 tarih ve E-99762936-115.03-7765893 sayılı yazısı, Karayolları Genel Müdürlüğü, Karayolları 14. Bölge Müdürlüğünün 02.11.2026 tarih ve E-84113134-755.01/2284738 sayılı yazısı, Maden ve Petrol İşleri Genel Müdürlüğü, Özel Alanlar ve Harita Dairesi Başkanlığının 05.11.2026 tarih ve E-91714819-100.00.00.00-2026587817 sayılı yazısı ve ekleri, Kütahya Orman Bölge Müdürlüğü, Kadastro ve Mülkiyet Şube Müdürlüğünün 06.11.2026 tarih ve E-68705532-255.99[255.99]-21729054 sayılı yazısı, Doğa Koruma ve Milli Parklar Genel Müdürlüğü, Dış İlişkiler ve Eğitim Dairesi Başkanlığının 06.11.2026 tarih ve E-75793181-622.02-27568392 sayılı yazısı, Kütahya Çevre, Şehircilik ve İklim Değişikliği İl Müdürlüğünün 09.11.2026 tarih ve E-58612938-250-17230345 sayılı yazısı, Orman Genel Müdürlüğü, Kütahya Orman Bölge Müdürlüğünün 09.11.2026 tarih ve E-68705532-255.99[255.99]-21764438 sayılı yazısı, Kütahya İl Özel İdaresi, İmar ve Kentsel İyileştirme Müdürlüğünün 18.11.2026 tarih ve E-35867791-754-108283 sayılı yazısı ve ekleri, Çitgöl Belediye Başkanlığının 18.11.2026 tarih ve E-28354676-000-883 sayılı yazısı, ile Kütahya Kültür Varlıklarını Koruma Bölge Kurulu Müdürlüğü uzmanlarınca hazırlanan Müdürlük evrakına 12.11.2026 tarih ve 4662811 sayı ile kayıtlı rapor okundu, alan Kurulumuz üyelerince yerinde görüldü, ekleri ve işlem dosyası incelendi, yapılan görüşmeler sonucunda;

Kütahya ili, Simav ilçesi, Çitgöl Beldesi sınırlarında yer alan ve 1. derece Arkeolojik sit olarak tescil edilen, tescil fişinde Höyük olarak tanımlanan, 1/25000 ölçekli haritada koordinatsız olarak işlenen

Üyücek Höyüğün sit sınırı dışında kalan kısmında jeotermal su teminine yönelik betonarme platform üzerinde su kuyusu açılarak kurum görüşü talep edilmeden çalışmalara başlanıldığı, çalışmalar sırasında çıkan hafriyat toprağı içinde görülen pişmiş toprak buluntuların 2863 sayılı Kanunun 4. Maddesindeki Haber Verme Zorunluluğuna ilişkin hükmü gereği ilgili İdarelere bildirilmediği anlaşıldığından ilgili İdarenin uyarılmasına, Kurulumuz üyelerince yapılan yerinde inceleme ile Üyücek Höyüğün sit sınırının, 2863 Sayılı Kültür ve Tabiat Varlıklarını Koruma Kanunu ile Korunması Gerekli Taşınmaz Kültür Varlıklarının ve Sitlerin Tespit ve Tescili Hakkında Yönetmeliğin ilgili hükümleri doğrultusunda 1. derece Arkeolojik sit olarak revize edilerek sayısallaştırılan alana ilişkin Koruma Bölge Kurulu uzmanlarınca hazırlanan sit sınırlarını gösteren 1/25000 ölçekli harita, kadastral harita ve sit fişinin onaylanmasına, söz konusu alanda Geçiş Dönemi Koruma Esasları ve Kullanma Şartları olarak Koruma Yüksek Kurulunun 05.11.1999 tarih ve 658 sayılı ilke kararı doğrultusunda;

Üyücek Höyük 1. derece Arkeolojik Sit alanına ilişkin Koruma ve Kullanma Koşullarının;

1) 2863 sayılı Kanunun 17. Maddesi gereğince: Geçiş Dönemi Koruma Esasları ve Kullanma Şartları üç yıl süre için geçerlidir. Üç yıl içinde Koruma Amaçlı İmar Planı hazırlatılarak, Koruma Bölge Kuruluna iletilmesine, belirtilen süre içerisinde Koruma Amaçlı İmar Planının onaylanması halinde Geçiş Dönemi Koruma Esasları ve Kullanma Şartlarının kaldırılmasına, Koruma Amaçlı İmar Planı üç yıllık süre içinde zorunlu nedenlerle yapılamadığı takdirde gerekçeleri belirtilerek süresinin uzatılıp uzatılmaması konusunun Koruma Bölge Kurulunda değerlendirilmesine ilişkin başvurunun Koruma Bölge Kurulu Müdürlüğüne iletilmesine,

2) Hiçbir yapılaşmaya izin verilmemesine, imar planlarında aynen korunacak sit alanı olarak belirlenmesine, bilimsel amaçlı kazıların dışında hiçbir kazı yapılamayacağına,

3) Resmi ve özel kuruluşlarca zorunlu durumlarda yapılacak alt yapı uygulamaları için Müze Müdürlüğünün ve varsa kazı başkanının görüşüyle konunun koruma kurulunda değerlendirilmesine,

4) Yeni tarımsal alanların açılmamasına, yalnızca sınırlı mevsimlik tarımsal faaliyetlerin devam edebileceğine, ağaçlandırmaya gidilmemesine, yalnızca mevcut ağaçlardan ürün alınabileceğine,

5) Höyük ve tümülüslerde toprağın sürülmesine dayanan tarımsal faaliyetlerin kesinlikle yasaklanmasına, ağaçlandırmaya gidilmemesine, yalnızca mevcut ağaçlardan ürün alınabileceğine,

6) Taş, toprak, kum vb. alınmamasına, kireç, taş, tuğla, mermer, kum, maden vb. ocakların açılmamasına, toprak, curuf, çöp, sanayi atığı ve benzeri malzeme dökülmemesine,

7) Taşınmaz kültür varlıklarının mahiyetine tesir etmeyecek şekilde ilgili koruma kurulundan izin almak koşuluyla birleştirme (tevhit) ve ayırma (ifraz) yapılabileceğine, şeklinde 7 (yedi) madde olarak belirlenmesine, **karar verildi.**

KÜTAHYA İLİ, SİMAV İLÇESİ,ÇİTGÖL BELDESİ
ÜYÜCEK HÖYÜK
I.DERECE ARKEOLOJİK SİT

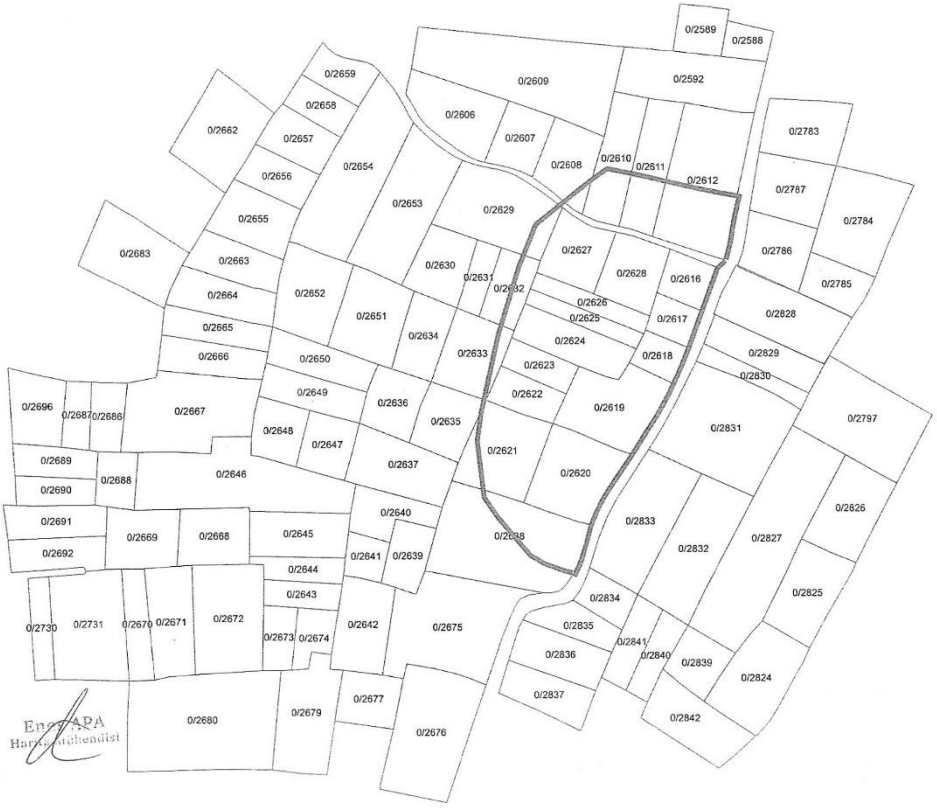

: I.DERECE ARKEOLOJİK SİT

UTM 3 derecelik dilime esas ED50 datumu koordinat değerleri

Nokta No	Y	X
1	410632.116	4333339.728
2	410628.573	4333323.110
3	410626.548	4333309.528
4	410624.102	4333299.743
5	410619.076	4333295.038
6	410609.738	4333268.396
7	410601.740	4333245.789
8	410597.373	4333234.685
9	410592.345	4333223.701
10	410588.520	4333215.550
11	410582.545	4333204.654
12	410575.749	4333194.168
13	410566.552	4333180.049
14	410558.140	4333167.900
15	410550.618	4333156.863
16	410545.135	4333146.599
17	410541.128	4333137.109
18	410537.824	4333125.299
19	410534.309	4333113.910
20	410530.723	4333106.037
21	410609.348	4333343.928
22	410578.300	4333350.837
23	410550.661	4333356.359
24	410536.502	4333346.492
25	410525.743	4333107.168
26	410518.494	4333332.141
27	410513.391	4333111.403
28	410505.537	4333321.833
29	410503.898	4333116.891
30	410495.003	4333295.316
31	410483.417	4333103.124
32	410482.523	4333253.334
33	410474.486	4333152.809
34	410472.383	4333250.572
35	410469.977	4333187.838

T.C
KÜLTÜR VE TURİZM BAKANLIĞI
Kütahya Kültür Varlıklarını Koruma Bölge Kurulu Müdürlüğü

KÜTAHYA
KÜLTÜR VARLIKLARINI KORUMA BÖLGE KURULUNUN
19/11 /2026 TARİH VE 9439 SAYILI KARAR EKİDİR

ASLI GİBİDİR
Oğuzcan BERK
Müdür V.

Enes APA
Harita Mühendisi

12265/1-1

Kültür ve Turizm Bakanlığından:

KÜTAHYA KÜLTÜR VARLIKLARINI KORUMA BÖLGE KURULU KARAR

43.00/5504

Toplantı Tarihi ve No : 18.11.2026-507
Karar Tarihi ve No : 18.11.2026-9407

Toplantı Yeri
KÜTAHYA

Kütahya ili, Merkez ilçesi, Göçeri köyü sınırları içerisinde bulunan, herhangi bir sit sınırları içerisinde yer almayan, muhtelif parsellerdeki kamu, özel ve tüzel kişi mülkiyetlerine ait alanda tespit edilen topçu mevziilerinin ve tarihi siper olduğu düşünülen kalıntıların tescil durumunun değerlendirilmesi istemine ilişkin; Kütahya Kültür Varlıklarını Koruma Bölge Kurulu Müdürlüğü uzmanlarının 31.07.2026 tarihli uzman tespiti, Kütahya Kültür Varlıklarını Koruma Bölge Kurulunun 24.08.2026 tarihli ve E-38092246-165.02.02-8800601 sayılı yazısı ve eki, Milli Savunma Bakanlığı, Yönetim Hizmetleri Genel Müdürlüğünün 09.09.2026 tarihli ve E-36511188-622.02-6588189 sayılı yazısı ve ekleri, kurum görüşlerinin bildirilmesinin istendiği Kütahya Kültür Varlıklarını Koruma Bölge Kurulu Müdürlüğünün 17.09.2026 tarihli ve E-38092246-165.02.02-8905952 sayılı yazısı ve ekleri, alana ilişkin kadastro haritasının istenildiği Kütahya Kültür Varlıklarını Koruma Bölge Kurulu Müdürlüğünün 17.09.2026 tarihli ve E-38092246-165.02.02-8905867 sayılı yazısı ve ekleri, istenen kurum görüşlerinin iletildiği İller Bankası Anonim Şirketi, Eskişehir Bölge Müdürlüğünün 18.09.2026 tarihli ve E-30010620-045.99-29271 sayılı yazısı, Devlet Su İşleri Genel Müdürlüğü, 3. Bölge Müdürlüğü, Havza Yönetimi, İzleme ve Tahsisler Şube Müdürlüğünün 22.09.2026 tarihli ve E-99762936-115.03-7619635 sayılı yazısı, kadastro haritasının iletildiği Kütahya Valiliği, Kadastro Müdürlüğünün 22.09.2026 tarihli ve E-65820641-170.03.01-21929046 sayılı yazısı ve ekleri, istenen kurum görüşlerinin iletildiği Kültür ve Turizm Bakanlığı, Yatırım ve İşletmeler Genel Müdürlüğünün 23.09.2026 tarihli ve E- 21924027-165.02.02[SİT-43]-8927273 sayılı yazısı, Enerji ve Tabii Kaynaklar Bakanlığı, Maden ve Petrol İşleri Genel Müdürlüğü, Özel Alanlar Ve Haritası Dairesi Başkanlığının 26.09.2026 tarihli ve E-9174819-100.00.00.00-2026519846 sayılı yazısı, Tarım ve Orman Bakanlığı, Doğa Koruma ve Milli Parklar Genel Müdürlüğünün 29.09.2026 tarihli ve E-75793181-622.02-26936582 sayılı yazısı, Ulaştırma ve Altyapı Bakanlığı, Karayolları Genel Müdürlüğü, Karayolları 14. Bölge Müdürlüğünün 02.10.2026 tarihli ve E-61806182-755.01/2258382 sayılı yazısı, Orman Genel Müdürlüğü, Kütahya Orman Bölge Müdürlüğünün 08.10.2026 tarihli ve E-68705532-255.99[255.99]-21393588 sayılı yazısı, Kütahya İl Özel İdaresi, İmar ve Kentsel İyileştirme Müdürlüğünün 12.10.2026 tarihli ve E-35867791-754-106224 sayılı yazısı, Kütahya Valiliği Çevre, Şehircilik ve İklim Değişikliği İl Müdürlüğünün 15.10.2026 tarihli ve E-58612938-220.01-17021289 sayılı yazısı ile Kütahya Kültür Varlıklarını Koruma Bölge Kurulu Müdürlüğü uzmanlarınca hazırlanan Müdürlük evrakına 21.10.2026 tarih ve 4612633 sayı ile kayıtlı rapor okundu, ekleri ve işlem dosyası incelendi, yapılan görüşmeler sonucunda;

Kütahya ili, Merkez ilçesi, Göçeri köyü sınırları içerisinde bulunan, herhangi bir sit sınırları içerisinde yer almayan, muhtelif parsellerdeki kamu, özel ve tüzel kişi mülkiyetlerine ait, topçu mevziileri ve tarihi sipere benzer kalıntıları barındıran alanın; 2863 sayılı Kültür ve Tabiat Varlıklarını Koruma Kanunu ve Korunması Gerekli Taşınmaz Kültür Varlıklarının ve Sitlerin Tespit ve Tescili Hakkında Yönetmeliğin ilgili hükümleri doğrultusunda Göçeri Köyü Tarihi Sit Alanı olarak tescil edilmesine, alana ilişkin hazırlanan sit sınırlarını gösteren 1/25000 ölçekli harita, kadastral harita ve tescil fişinin onaylanmasına; söz konusu alanda Tarihi Sitler, Koruma ve Kullanma Koşulları olarak Kültür Varlıklarını Koruma Yüksek Kurulunun 11.03.2021 tarihli ve 1700 sayılı ilke kararı doğrultusunda;

Göçeri Köyü Tarihi Sit Alanına ilişkin Koruma ve Kullanma Koşullarının;

1. Milli Park bulunan yerlerde uzun devreli gelişim planı, milli park bulunmayan yerlerde alanın tarihi ve kültürel değerlerini koruyan koruma amaçlı imar planları ilgili koruma bölge kurulunca uygun görülünceye kadar zorunlu altyapı uygulamaları ve bu uygulamalar kapsamında yapılacak olan resmi kurum yapıları dışında, bitki örtüsünü, topografik yapıyı, silüet etkisini bozabilecek, tahribata yönelik hiçbir inşai ve fiziki uygulamada bulunulamayacağına,
2. Bu alanları çevre düzeni planına kavuşturacak gerekli çalışmaların yapılarak hazırlanacak çevre düzeni planları için koruma bölge kurullarının uygun görüşlerinin alınmasına,
3. Alanın tescil tarihi öncesi doğal dengeyi bozucu yapılmış her türlü uygulamanın zaman içinde ıslahı için kamu kuruluşlarınca gerekli çalışmanın yapılmasına,
4. Bu alanlar içinde yer alan zorunlu altyapı uygulamaları ve bu uygulamalar kapsamında yapılacak olan resmi kurum yapıları ile anıt ve şehitliklerin düzenleme ve gerekli onarımları için projeleriyle birlikte koruma bölge kurulundan izin alınmasına,
5. Önceden süregelen tarımsal faaliyet ile bağ ve bahçeciliğin devam ettirilebileceğine, bu amaç dışında kesinlikle kullanılamayacağına, şeklinde 5 (beş) madde olarak belirlenmesine, karar verildi.

KÜTAHYA İLİ,MERKEZ İLÇESİ,GÖÇERİ KÖYÜ
GÖÇERİ KÖYÜ TARİHİ SİTİ

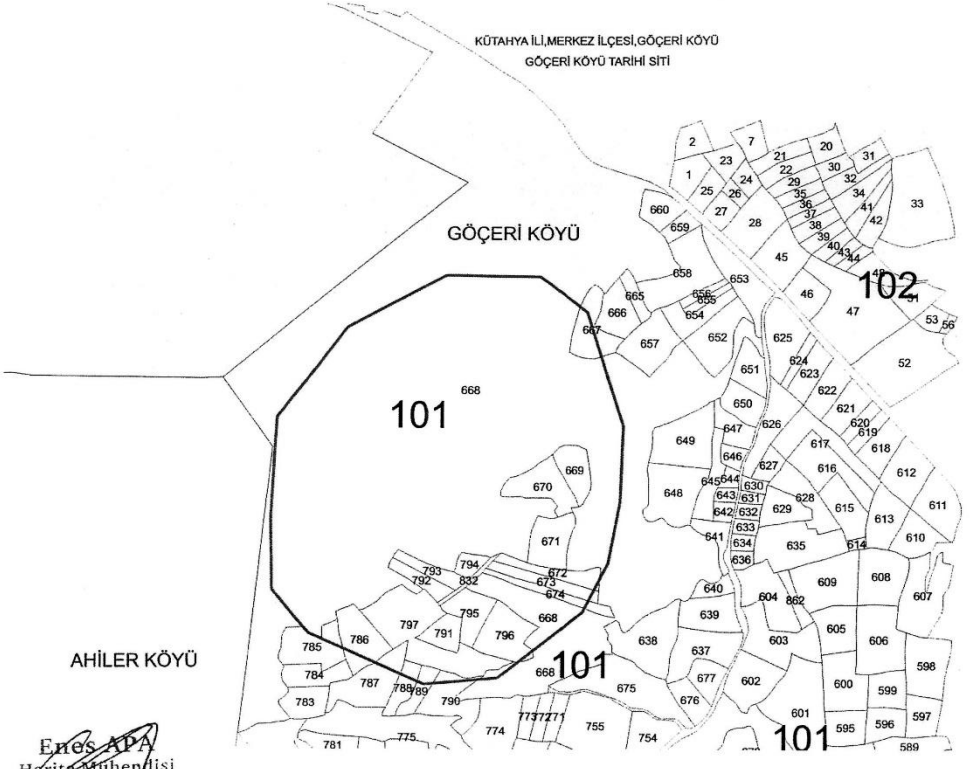

: Tarihi Sit

I.DERECE SİT KOORDİNAT DEĞERLERİ

UTM 3 derecelik dilime esas ITRF96 datumu koordinat değerleri

Nokta No	Y	X
1	523706.461	4347534.188
2	523702.459	4347390.808
3	523680.360	4347278.438
4	523632.328	4347188.824
5	523640.124	4347743.461
6	523552.204	4347808.414
7	523474.947	4347069.426
8	523380.058	4347811.117
9	523339.668	4347057.750
10	523197.852	4347714.997
11	523126.297	4347151.578
12	523059.622	4347230.435
13	523068.776	4347550.277
14	523057.591	4347363.304

T.C
KÜLTÜR VE TURİZM BAKANLIĞI
Kütahya Kültür Varlıklarını
Koruma Bölge Kurulu Müdürlüğü

KÜTAHYA
KÜLTÜR VARLIKLARINI KORUMA
BÖLGE KURULUNUN
18 /11 /2026 TARİH VE 9407
SAYILI KARAR EKİDİR

Enes APA
Harita Mühendisi

12228/1-1

Kültür ve Turizm Bakanlığından:

KÜTAHYA KÜLTÜR VARLIKLARINI KORUMA BÖLGE KURULU KARAR

64.00/572

Toplantı Tarihi ve No	: 18.11.2026-507	Toplantı Yeri
Karar Tarihi ve No	: 18.11.2026-9419	KÜTAHYA

Uşak ili, Merkez ilçesi, Mesudiye köyünde yer alan tapunun 106 ada, 51 (eski 1246) parselinde kayıtlı, mülkiyeti Köy Tüzel Kişiliğine ait, herhangi bir sit sınırları veya korunma alanı içerisinde yer almayan kerpiç misafir odasının 2863 sayılı Yasa kapsamında korunması gerekli taşınmaz kültür varlığı olarak tescil durumunun taşınmazın tesciline esas bilgi ve belgelerin iletildikten sonra değerlendirilmesine karar verilen Kütahya Kültür Varlıklarını Koruma Bölge Kurulunun 14.10.2026 tarih ve 9366 sayılı kararı, kurum görüşünün istendiği Kütahya Kültür Varlıklarını Koruma Bölge Kurulu Müdürlüğünün 23.10.2026 tarihli ve E-38092246-165.02.02-9089849 sayılı yazısı, kurum görüşünün iletildiği Uşak İl Özel İdaresi, İmar ve Kentsel İyileştirme Müdürlüğünün 10.11.2026 tarihli ve E-26163249-754-95728 sayılı yazısı, kadastro haritasının istendiği Kütahya Kültür Varlıklarını Koruma Bölge Kurulu Müdürlüğünün 23.10.2026 tarihli ve E-38092246-165.02-02-908911 sayılı yazısı ile Kütahya Kültür Varlıklarını Koruma Bölge Kurulu Müdürlüğü uzmanlarınca hazırlanan Müdürlük evrakına 11.11.2026 tarih ve 4657833 sayı ile kayıtlı rapor okundu, ekleri ve işlem dosyası incelendi, yapılan görüşmeler sonucunda;

Uşak ili, Merkez ilçesi, Mesudiye köyünde yer alan, tapunun 106 ada, 51 (eski 1246) parselinde kayıtlı, mülkiyeti Köy Tüzel Kişiliğine ait, herhangi bir sit sınırları ve korunma alanı içerisinde yer almayan kerpiç misafir odasının 2863 sayılı Yasanın 7. maddesi kapsamında korunması gerekli taşınmaz kültür varlığı olarak tescil edilmesine; Kütahya Kültür Varlıklarını Koruma Bölge Kurulu Müdürlüğü uzmanlarınca hazırlanan tescil fişinin onaylanmasına, koruma grubunun 2. (İkinci) grup yapı olarak belirlenmesine; Korunması Gerekli Taşınmaz Kültür Varlıklarının Yapı Esasları ve Denetimine Dair Yönetmeliğin 5. maddesi kapsamında belirlenen koruma grubunun tapuya işlenmesine; söz konusu taşınmaz ile bitişiğinde yer alan tapunun 106 ada, 50 parselinde kayıtlı, mülkiyeti Köy Tüzel Kişiliğine ait, tescilli çeşmeye yönelik hazırlanan korunma alanının ekli haritada gösterildiği şekliyle belirlenmesine, korunma alanında yapılacak her türlü fiziki ve inşai müdahalede Koruma Bölge Kurulundan izin alınmasına, karar verildi.

UŞAK İLİ,MERKEZ İLÇESİ, MESUDİYE KÖYÜ

106 ADA 50 PARSELDE YER ALAN TESCİLLİ ÇEŞME'NİN VE 106 ADA 51 PARSELDE YER ALAN TESCİLLİ KERPİÇ MİSAFİR ODASI'NIN KORUMA ALANI SINIRI

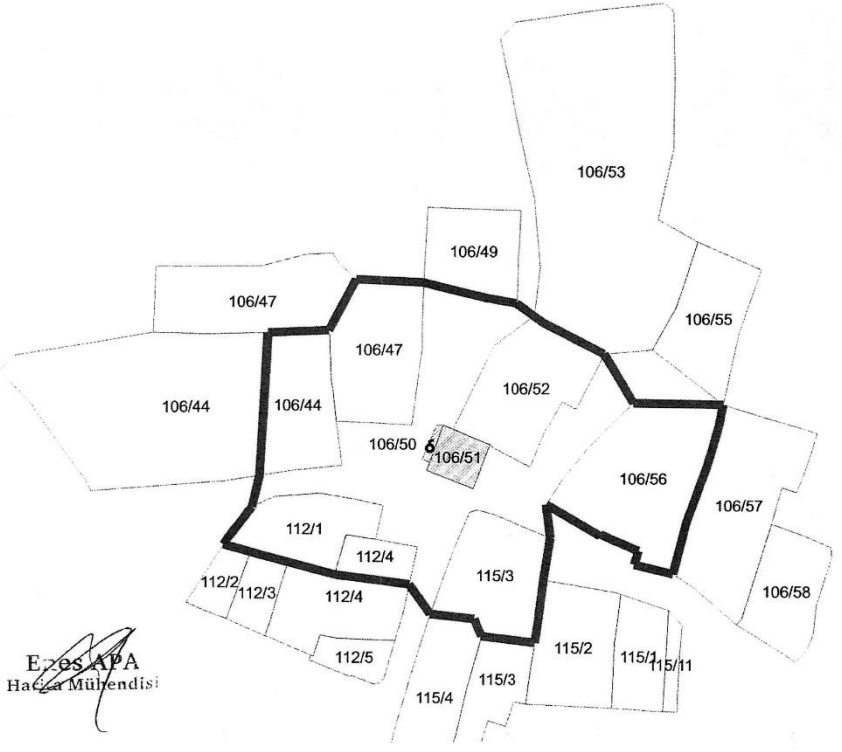

:KORUMA ALAN SINIRI

6 :TESCİLLİ ÇEŞME

:TESCİLLİ KERPİÇ MİSAFİR ODASI

KORUMA ALANI SINIRI KOORDİNAT DEĞERLERİ
UTM 3 derecelik dilime esas ED50
(datumu koordinat değerleri)

Nokta No	Y	X
1	4569445.172	4346366.314
2	4569339.420	4346361.734
3	4569337.042	4346361.629
4	4569337.042	4346364.224
5	4569332.592	4346374.186
6	4569332.522	4346388.886
7	4569331.372	4346402.279
8	4569329.792	4346406.814
9	4569324.392	4346406.514
10	4569324.222	4346385.354
11	4569320.492	4346371.764
12	4569319.892	4346361.164
13	4569318.492	4346352.314
14	4569318.392	4346351.894
15	4569316.192	4346341.864
16	4569286.592	4346271.864
17	4569286.592	4346257.864
18	4569288.392	4346254.164
19	4569288.492	4346249.964
20	4569287.992	4346248.764
21	4569287.892	4346243.165
22	4569286.892	4346219.964
23	4569283.792	4346213.864
24	4569296.422	4346214.664
25	4569297.392	4346264.364
26	4569296.292	4346297.464
27	4569296.292	4346298.264
28	4569296.492	4346308.264
29	4569297.992	4346316.764
30	4569294.720	4346343.466
31	4569275.362	4346417.264
32	4569274.962	4346418.164
33	4569276.642	4346419.164
34	4569363.422	4346367.364
35	4569368.672	4346368.164
36	4569368.822	4346407.764
37	4569367.172	4346407.864
38	4569367.172	4346427.614
39	4569368.942	4346486.164
40	4569369.942	4346371.464
41	4569252.169	4346379.444

T.C
KÜLTÜR VE TURİZM BAKANLIĞI
Kütahya Kültür Varlıklarını Koruma Bölge Kurulu Müdürlüğü

KÜTAHYA KÜLTÜR VARLIKLARINI KORUMA BÖLGE KURULUNUN 18 /11 /2026 TARİH VE 9419 SAYILI KARAR EKİDİR

ASLI GİBİDİR

Ertuğrul APA
Harita Mühendisi

12229/1-1

Kültür ve Turizm Bakanlığından:

MARDİN KÜLTÜR VARLIKLARINI KORUMA BÖLGE KURULU
KARAR

Toplantı Tarihi ve No. : 15.05.2026- 123
Karar Tarihi ve No. : 15.05.2026- 2993
Dosya No. : 47.03.159

Toplantı Yeri
MARDİN

Mardin İli, Midyat İlçesi, Doğançay Mahallesinde yer alan, herhangi bir sit alanı içerisinde kalmayan, mülkiyeti Midyat Süryani Deyrulumur Morgabriel Manastırı Vakfına ait, tapunun 149 ada 1 parselinde kayıtlı 1. Grup korunması gerekli taşınmaz kültür varlığı olarak tescilli Mor Yuhanon Kilisesinin korunma alanının ve tescil fişinin güncellenmesine ilişkin; Kilisenin tescillendiği ve yapı grubunun belirlendiği Diyarbakır Kültür Varlıklarını Koruma Bölge Kurulunun 18.07.2013 tarih ve 1601 sayılı kararı, Mardin Kültür Varlıklarını Koruma Bölge Kurulu Müdürlüğü uzmanlarının 13.05.2026 tarih ve 4253232 sayılı raporu, İşlem dosyası incelendi. Yapılan görüşmeler sonucunda;

Mardin İli, Midyat İlçesi, Doğançay Mahallesinde yer alan, herhangi bir sit alanı içerisinde kalmayan, mülkiyeti Midyat Süryani Deyrulumur Morgabriel Manastırı Vakfına ait, tapunun 149 ada 1 parselinde kayıtlı 1. Grup korunması gerekli taşınmaz kültür varlığı olarak tescilli Mor Yuhanon Kilisesinin korunma alanının kararımız eki olan 1/1000 ölçekli koordinatlı krokideki şekliyle belirlenmesine, güncellenen tescil fişinin uygun olduğuna,

Tescilli taşınmazın korunma alanında kalan Mardin İli, Midyat ilçesi, Doğançay Mahallesi, 143 ada 2, 3, 4, 10 parsellerin, 150 ada 1 parselin, 152 ada, 8 ve 9 parsellerin tapusunun şerh ve beyanlar hanesine "*Tamamı Korunma Alanındadır.*" şerhinin konularak, sonucundan Kurul Müdürlüğüne bilgi verilmesine, karar verildi.

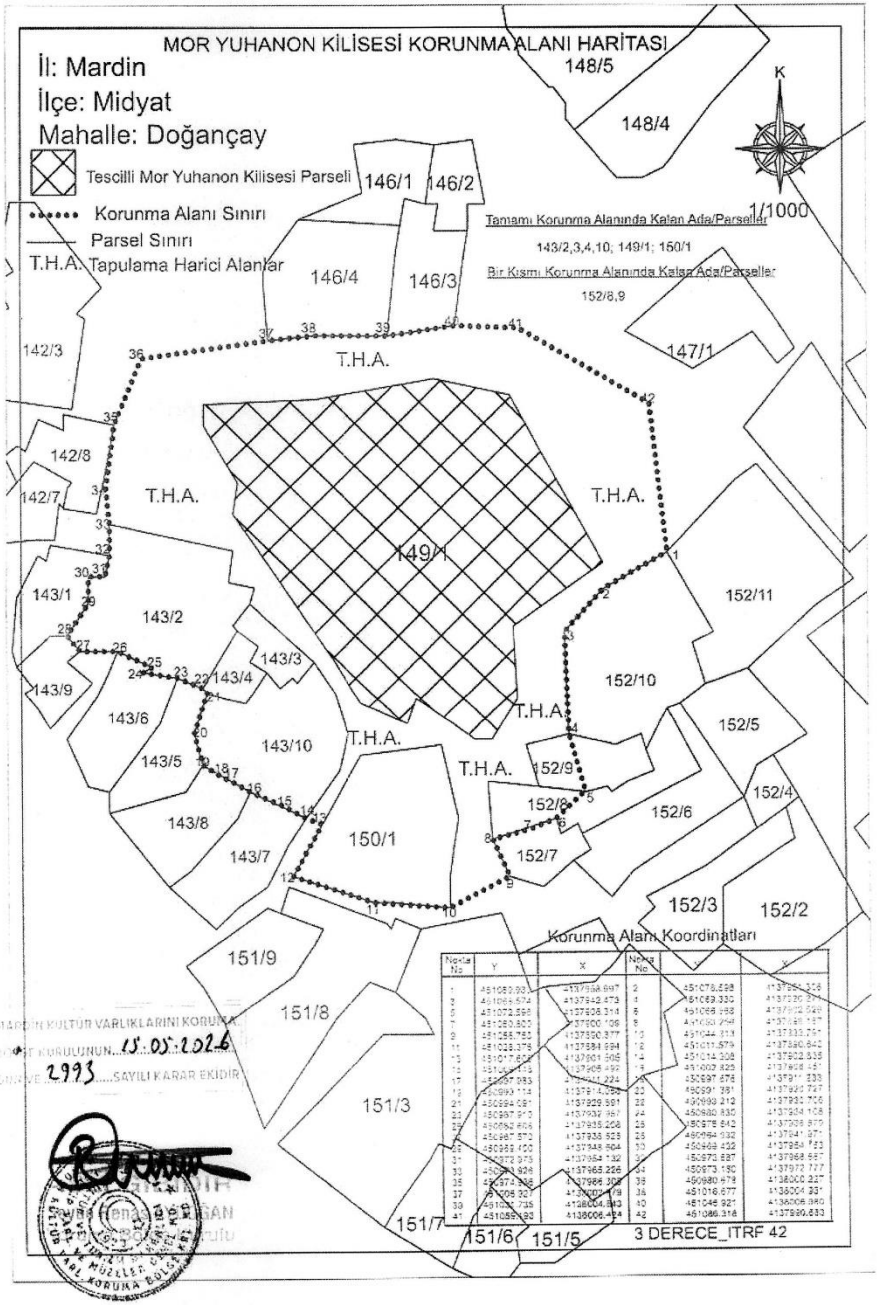

MARDİN KÜLTÜR VARLIKLARINI KORUMA
KURULUNUN 15.05.2026
2993 ....SAYILI KARAR EKİDİR.

12242/1-1

Kültür ve Turizm Bakanlığından:

İstanbul 6 Numaralı Kültür Varlıklarını Koruma Bölge Kurulu

Toplantı Tarihi ve No :09.09.2026-673
Karar Tarihi ve No :09.09.2026-10902

Toplantı Yeri
İSTANBUL

KARAR

İstanbul ili, Üsküdar ilçesi, Toygar Hamza Mahallesi, herhangi bir sit alanında bulunmayan, 09.06.2006 t.t'li 1/1000 ölçekli Üsküdar Merkez Bölgesi Uygulama İmar Planında, 15.10.2021 t.t'li 1/1000 ölçekli plan değişikliğinde, 18.12.2023 t.t'li 1/1000 ölçekli plan değişikliğinde, 24.02.2025 t.t'li 1/1000 ölçekli plan değişikliğinde H: 12.50m (4 kat), blok nizam, Konut Alanında kalan, İstanbul III Numaralı Kültür ve Tabiat Varlıklarını Koruma Kurulunun 03.01.2006 tarihli ve 1259 sayılı kararıyla tescil edilen 241 ada, 65 parselin komşuluğunda bulunan, İstanbul III Numaralı Kültür ve Tabiat Varlıklarını Koruma Kurulunun 29.05.1997 tarihli ve 9348 sayılı kararıyla II. grup korunması gerekli kültür varlığı olarak tescil edilen ancak 29.05.2000 tarihli ve 11621 sayılı kararıyla tescili kaldırılan, İstanbul 6 Numaralı Kültür Varlıklarını Koruma Kurulunun 27.10.2011 tarihli ve 99 sayılı kararıyla avan projenin uygun olduğuna karar verilen, kagir ev ve arsası niteliğinde, özel mülkiyete ait, 241 ada, 111 (eski 88 ve 110) parsel sayılı tescilsiz taşınmaza ilişkin; yoldan ihdas, tevhid ve iletilen mimari projeye ilişkin kurum görüşü istenilen Üsküdar Belediye Başkanlığı İmar ve Şehircilik Müdürlüğünün 02.02.2026 tarihli ve 421082 sayılı yazısı, Koruma Bölge Kurulu izni alınmadan 88 ve 110 parsellerin tevhit işlemi sonucu 111 parselin oluştuğu anlaşıldığından Encümen Kararı ve bilgi, belgenin istenildiği İstanbul 6 Numaralı Kültür Varlıklarını Koruma Bölge Kurulu Müdürlüğünün 10.03.2026 tarih ve 8063339 sayılı yazısı, Encümen Kararı ve Encümen Teklif Belgesinin iletildiği Üsküdar Belediye Başkanlığı İmar ve Şehircilik Müdürlüğünün 18.03.2026 tarih ve 435131 sayılı yazısı, 19.08.2026 tarihli ve 4465401 evrak kayıt numaralı uzman raporu eşliğinde okundu, 34.38.1877 numaralı işlem dosyası incelendi, yapılan görüşmeler sonucunda;

İstanbul ili, Üsküdar ilçesi, Toygar Hamza Mahallesi, 241 ada, 111 parselin komşuluğunda yer alan tescilli 241 ada, 65 parselin korunma alanının 240 ada, 4 parsel, 241 ada, 109 ve 111 parseller olarak, tescilli 241 ada, 64 parselin korunma alanının 240 ada, 4 ve 5 parseller, 241 ada, 63 ve 109 parseller olarak karar eki krokide gösterilen şekilde belirlenmesine, bu parsellerde her türlü inşai fiziki müdahale öncesinde Kurulumuzdan izin alınmasına, tescilli 241 ada, 65 parselin korunma alanında kalan 241 ada, 111 parsele ilişkin Kurul izni alınmadan yoldan ihdas ve tevhid işlemi yapıldığı anlaşıldığından sorumluları hakkında 2863 sayılı Yasa kapsamında adli idari işlem başlatılmasına, taşınmaza ilişkin projenin bu aşamada değerlendirilemeyeceğine, tescilli 65 parseldeki yapının nasıl ve ne şekilde yıkıldığına açıklık getirecek bilgi, belgelerin Kurulumuza iletilmesine karar verildi.

12252/1-1

Kültür ve Turizm Bakanlığından:

Gelibolu Tarihi Alanı Kültür ve Tabiat Varlıklarını Koruma Komisyonu

Toplantı Tarih ve No:	26/10/2026-149	**Toplantı Yeri**
Karar Tarihi ve No:	27/10/2026-84577109-050.06-1327	Çanakkale

KARAR

Çanakkale ili, Eceabat İlçesi, Tarihi Alan sınırları içinde; Gayrimenkul Eski Eserler ve Anıtlar Yüksek Kurulunun 14.11.1980 tarih ve 12331 sayılı kararıyla doğal-arkeolojik-tarihi-askeri-harp tarihi-kentsel olmak üzere bütüncül olarak tescil edilen, Bursa Kültür ve Tabiat Varlıklarını Koruma Kurulunun 19.04.1992 tarih ve 2412 sayılı kararıyla sınırları belirlenen ve günümüze kadar farklı Kurul/Komisyon kararları ile yeni tescil ve sınır revizyonları yapılan 1. ve 3. Derece Doğal Sit alanlarının, 05.12.2025 tarihli ve 33098 sayılı Resmî Gazete'de yayımlanarak yürürlüğe giren 7565 Sayılı Kanun'un 15. maddesi ile değişik 6546 Sayılı Kanunun 3.maddesinin birinci fıkrasının (b) bendinde yer alan "doğal sitlerin yeniden değerlendirilmesi hariç" hükmü kaldırılarak düzenlenen "Tarihi Alandaki 21/7/1983 tarihli ve 2863 sayılı Kültür ve Tabiat Varlıklarını Koruma Kanununda belirtilen korunması gerekli kültür ve tabiat varlıklarına yönelik yapılacak plan, proje, uygulama, iş ve işlemler, Bakanlıkça kurulacak "Koruma Komisyonu" kararları uyarınca ve bu kararlar doğrultusunda hazırlanacak tarihi alan planları esaslarına göre yürütülür." hükmü kapsamında Komisyonumuzun aldığı 15.05.2026 tarihli ve E.1268 Sayılı doğal sitlerin sayısallaştırılması kararı doğrultusunda, Çevre, Şehircilik ve İklim Değişikliği Bakanlığı'nca hazırlanan Ekolojik Temelli Bilimsel Araştırma Raporu (ETBAR) esas alınarak Alan Başkanlığı uzmanlarınca hazırlanan Çanakkale Savaşları Gelibolu Tarihi Alanı Doğal Sit Alanları Ön Değerlendirme Raporunun ve öneri doğal sit koruma alanı sınırlarının ve statülerinin değerlendirilmesi talebine ilişkin Başkanlık uzmanlarının 23.10.2026 tarih ve E-28372926-308.02-68770 sayılı raporu okundu, ekleri ve ilgili dosyası incelendi, Eceabat Belediye Başkanı dinlendi, Komisyonumuzca yapılan yerinde inceleme ve yapılan görüşmeler sonucunda;

Çanakkale ili, Eceabat İlçesi, Tarihi Alan sınırları içinde Gayrimenkul Eski Eserler ve Anıtlar Yüksek Kurulunun 14.11.1980 tarih ve 12331 sayılı kararıyla doğal-arkeolojik-tarihi-askeri-harp tarihi-kentsel olmak üzere bütüncül olarak tescil edilen, Bursa Kültür ve Tabiat Varlıklarını Koruma Kurulunun 19.04.1992 tarih ve 2412 sayılı kararıyla sınırları belirlenen ve günümüze kadar farklı Kurul/Komisyon kararları ile yeni tescil ve sınır revizyonları yapılan 1. ve 3. Derece Doğal Sit Alanlarının; sayısal ortamda bir bütün olarak gösterilmesi, uygulama aşamalarındaki tereddütlerin önüne geçilmesi, yapılacak işlemlerde herhangi bir maddi hataya mahal verilmemesi ve bundan sonra yapılacak değerlendirme çalışmalarına sağlıklı bir altlık harita oluşturulması amacıyla Komisyonumuzca 15.05.2026 tarihli ve E.1268 Sayılı karar alınmıştır.

Bu kapsamda doğal sit alanlarına ilişkin eski yüksek kurul ilke kararlarına göre belirlenen sınıflamanın meri mevzuat hükümlerine göre uyarlanması gerektiğinden bu doğrultuda Çevre, Şehircilik ve İklim Değişikliği Bakanlığı'nın geçmiş dönemde yapmış olduğu ancak onay süreçleri tamamlanmamış olan ETBAR raporundaki verilerle koordineli olarak bilimsel verilerin arazi çalışmaları yapılarak Alan Başkanlığı uzmanlarınca güncellenerek, 6546 sayılı Çanakkale Savaşları Gelibolu Tarihi Alanı Hakkında Bazı Düzenlemeler Yapılmasına Dair Kanun, 2863 Sayılı Kültür ve Tabiat Varlıklarını Koruma Kanunu, 19.07.2012 tarihli ve 28358 sayılı Resmi Gazetede yayımlanan Korunan Alanların Tespit, Tescil ve Onayına İlişkin Usul ve Esaslara Dair Yönetmelik hükümleri, ilgili ilke kararları, usül ve teknik esaslara dayanılarak 1/25000 Ölçekli Tarihi Alan Planı, Plan Hükümleri ve yapılan uygulamalar gözetilerek hazırlanan raporda belirtilen tespit ve öneriler Komisyonumuzca yerinde incelenmiştir.

Alan Başkanlığı uzmanlarınca arazi incelemeleri ile desteklenerek, ayrıntılı teknik detayları kapsayan saha envanter çalışmaları ile literatürdeki bilimsel veriler gözetilerek hazırlanan Çanakkale Savaşları Gelibolu Tarihi Alanı Doğal Sit Alanları Ön Değerlendirme Raporu ve eki haritada belirtilen yerlerden:

-taşıdığı sulak alan ekosistemi ile temel doğal kaynak değeri oluşturan ve flora ve fauna kapsamında çok sayıda türün yaşam alanı olan, su yüzeyi ile kumul alanı kapsayan *Suvla Gölü* ve yakın çevresinin,

-kıyı falezleri, yapısal kontroldeki aşınma yüzeyleri, dalga aşınım platformları ve rüzgâr-dalga dinamiklerinin morfolojik gelişimini gösteren, alanın insan etkisinden uzakta kalması, doğal kalması ve özgünlüğü, nedeniyle *Büyük Kemikli ile Ece Limanı'nın batı kayalık kısmı arasında kalan kuzey kesiminin*,

-Gelibolu Yarımadası'nın Ege Denizi'ne bakan kıyı şeridinde yer alan, hem tarihi hem de jeomorfolojik açıdan ülkemizin dikkat çekici jeolojik oluşumlarından biri olan *Arıburnu Yarları'nın* **Kesin Korunacak Hassas Alan** olarak belirlenmesine,

-Orman alanlarını kapsayan doğal sit alanlarının ilgili yönetmelik kapsamında **Nitelikli Doğal Koruma Alanı** olarak belirlenmesine,

-Bunun dışındaki mevcut doğal sit alanlarından yoğun tarım alanı kullanımı bulunan alanların yukarıdaki alanlarla siluet bütünlüğü göz önüne alınarak hazırlanan raporda önerildiği şekliyle Anafartalar Ovasının da ilave edilerek **Sürdürülebilir Koruma ve Kontrollü Kullanım Alanı** olarak belirlenmesine,

-Sürdürülebilir Koruma ve Kontrollü Kullanım Alanı içinde bulunan 8 köy ile Eceabat ilçe merkezi yerleşim alanının mevcut durumları ve yakın çevreleriyle olan ilişkileri, kentsel sit alanlarının varlığı, meri imar planları onama sınırları ve yerleşim alanı çevresindeki kullanımlar göz önüne alınarak yapılan sınır düzenlemelerinin uygun olduğuna,

-Buna göre hazırlanan kararımız eki Kesin Korunacak Hassas Alanlar, Nitelikli Doğal Koruma Alanları ve Sürdürülebilir Koruma ve Kontrollü Kullanım Alanlarının ayrı ayrı gösterildiği Tarihi Alan Doğal Sit haritaları ve 3 adet doğal sit statüsünün ve sınırlarının bir arada gösterildiği bütünleşik haritanın uygun olduğuna, bu alanlara ilişkin hazırlanan koordinat listelerinin uygun olduğuna;

2863 sayılı Kanunun 17. maddesi ile 23.03.2012 tarihli ve 28242 sayılı Resmi Gazete'de yayımlanarak yürürlüğe giren Korunan Alanlarda Yapılacak Planlara Dair Yönetmeliğin Doğal sit alanlarında yapılacak koruma amaçlı imar planları başlıklı 5.1 Maddesi kapsamında Sürdürülebilir Koruma ve Kontrollü kullanım alanı olarak doğal sit kapsamına alınan Anafartalar ovası için plan uygulamalarının durdurulmasına, bu alana ilişkin plan yapılıncaya kadar uygulanacak geçiş dönemi koruma esasları ve kullanma şartlarının belirlenmesine yönelik çalışmanın Alan Başkanlığınca hazırlanarak Komisyonumuza iletilmesine,

Korunan Alanlarda Yapılacak Planlara Dair Yönetmeliğin Doğal sit alanlarında yapılacak koruma amaçlı imar planları başlıklı 5.1.a Maddesi kapsamında statü değişikliği sonucu Kesin Korunacak Hassas Alanlar, Nitelikli Doğal Koruma Alanları ve Sürdürülebilir Koruma ve Kontrollü Kullanım Alanları olarak belirlenen alanlara ilişkin yeni Koruma Amaçlı İmar planı yapılıncaya kadar Yürürlükte bulunan Tarihi Alan Planlarının geçerli olduğuna, karar verildi.

12280/1-1