Kültür ve Turizm Bakanlığından:

ADANA KÜLTÜR VARLIKLARINI KORUMA BÖLGE KURULU
KARAR

TOPLANTI TARİHİ VE NO: 21.10.2026-702 TOPLANTI YERİ
KARAR TARİHİ VE NO : 21.10.2026-21650 ADANA

Mersin ili, Silifke İlçesi, Keşlitürkmenli Mahallesi, özel mülkiyete ait, 180 ada 4 ve 7 nolu parseller, maliye hazinesine ait, 180 ada 3 nolu parsel ve tapulama harici alanda tespit edilen alanın 1. Derece Arkeolojik Sit Alanı olarak tescili ve izinsiz uygulamaların(kaçak kazı çukuru ve sulama havuzu) değerlendirilmesi talebine ilişkin; Mersin İl Kültür ve Turizm Müdürlüğü'nün 03.06.2026 tarihli ve 8426390 sayılı yazısı ve eki Silifke Müze Müdürlüğü uzmanlarınca hazırlanan 25.05.2026 tarihli ve 4281028 sayılı rapor, Mersin İl Kültür ve Turizm Müdürlüğü'nün 03.06.2026 tarihli ve 8426447 sayılı yazısı ve eki Silifke Müze Müdürlüğü uzmanlarınca hazırlanan 01.06.2026 tarihli ve 4283622 sayılı rapor, Mersin İl Kültür ve Turizm Müdürlüğü'nün 04.06.2026 tarihli ve 8428063 sayılı yazısı, Adana Kültür Varlıklarını Koruma Bölge Kurulu Müdürlüğü'nün 18.08.2026 tarihli ve 8749924 sayılı kurum görüşü yazısı, Karayolları Genel Müdürlüğü 5. Bölge Müdürlüğü'nün 21.08.2026 tarihli ve 2221183 sayılı yazısı, Mersin Çevre, Şehircilik ve İklim Değişikliği İl Müdürlüğü'nün 24.08.2026 tarihli ve 16533412 sayılı yazısı, Devlet Su İşleri Genel Müdürlüğü 6. Bölge Müdürlüğü'nün 25.08.2026 tarihli ve 7523399 sayılı yazısı, Enerji ve Tabii Kaynaklar Bakanlığı Maden ve Petrol İşleri Genel Müdürlüğü'nün 31.08.2026 tarihli ve 2026473825 sayılı yazısı, Mersin İl Tarım ve Orman Müdürlüğü'nün 17.09.2026 tarihli ve 26734312 sayılı yazısı, Mersin Büyükşehir Belediye Başkanlığı İmar ve Şehircilik Dairesi Başkanlığı'nın 21.09.2026 tarih ve 1384340 sayılı yazısı, Koruma Bölge Kurulu Müdürlüğü uzmanlarınca hazırlanan 16.10.2026 tarihli ve 4601713 sayılı yerinde inceleme raporu okundu, ekleri ve konunun işlem dosyası incelendi, yapılan görüşmeler sonucunda;

Mersin ili, Silifke İlçesi, Keşlitürkmenli Mahallesi, özel mülkiyete ait, 180 ada 4 ve 7 nolu parseller, maliye hazinesine ait, 180 ada 3 nolu parsel ve tapulama harici alanda tespit edilen arkeolojik alanın (antik dönem yapı kalıntılar, sarnıçlar, işlik, harman yeri, nişli mekan, mezarlar) 2863 sayılı Kanunun 6. Maddesi kapsamında kültür varlığı niteliği taşıdığı Koruma Bölge Kurulu Müdürlüğü uzmanlarınca hazırlanan 16.10.2026 tarihli ve 4601713 sayılı rapordan anlaşıldığından kararımız eki haritada belirtildiği şekilde Kelköy Mevkii 1. Derece Arkeolojik Sit Alanı olarak tescil edilmesine, kararımız eki sit fişi, sit haritası ve Kültür ve Tabiat Varlıklarını Koruma Yüksek Kurulunun, Arkeolojik Sitler, Koruma ve Kullanma Koşulları başlıklı 05.11.1999 gün ve 658 sayılı ilke kararı doğrultusunda belirlenen Geçiş Dönemi Koruma Esasları ve Kullanma Koşullarının uygun olduğuna, alanda gerçekleştirilen izinsiz uygulamalara (kaçak kazı çukuru ve sulama havuzu) yönelik, Mersin İl Kültür ve Turizm Müdürlüğü Hukuk Biriminin 04.06.2026 tarihli ve 8428063 sayılı yazısıyla suç duyurusunda bulunulduğu anlaşıldığından yeniden suç duyurusunda bulunulmasına gerek olmadığına, alan içerisinde gerçekleştirilen izinsiz uygulamaların (kaçak kazı çukuru ve sulama havuzu) adli makamlardan izin alındıktan sonra Müzesinin belirleyeceği yöntemlerle Müzesi denetiminde ilgili idarelerce kendi toprağı ile kapatılması/kapattırılmasına karar verildi.

KELKÖY MEVKİİ 1. DERECE ARKEOLOJİK SİT ALANI HARİTASI

İL: MERSİN

İLÇE: SİLİFKE

MAHALLE: KEŞLİTÜRKMENLİ

ADA/PARSEL: 180/ 3, 4, 7 ; THA



1/1000

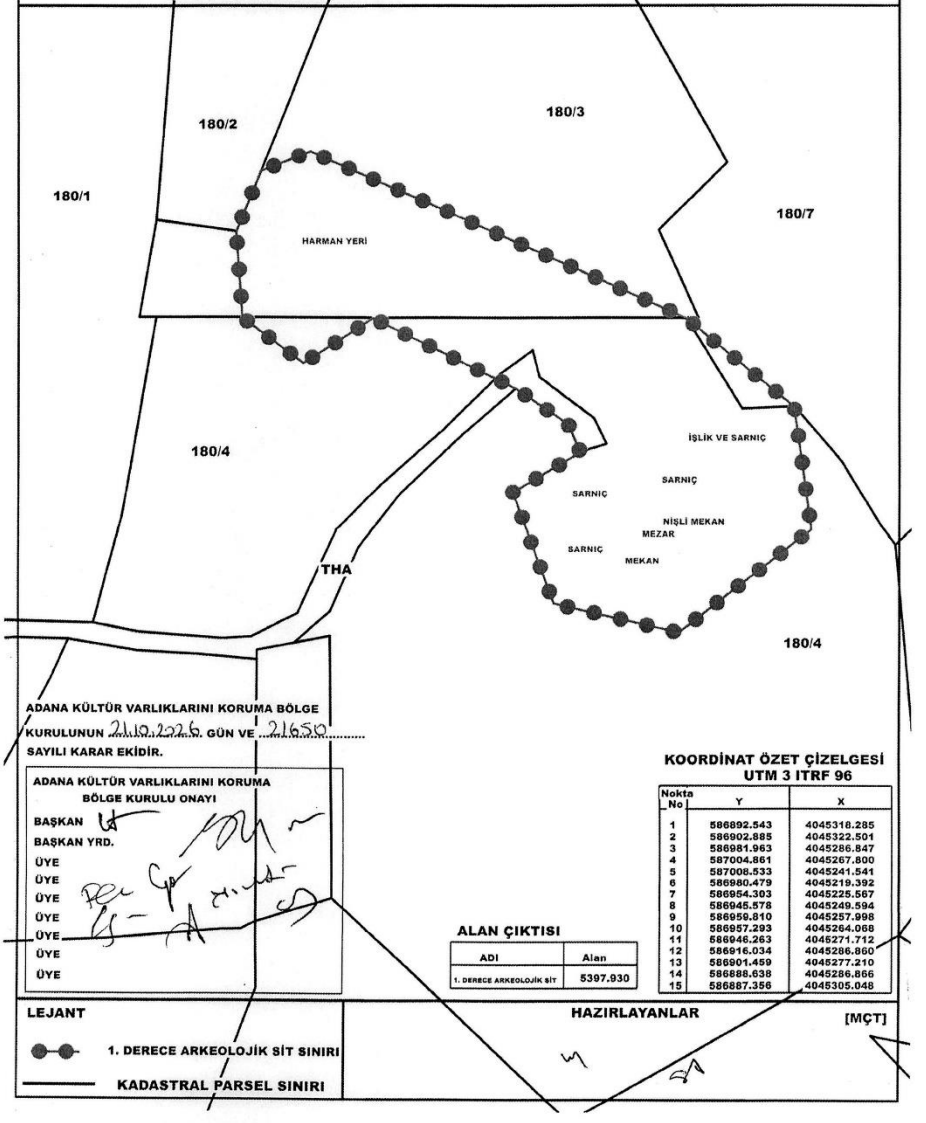

ADANA KÜLTÜR VARLIKLARINI KORUMA BÖLGE KURULUNUN 21.10.2026 GÜN VE 21650 SAYILI KARAR EKİDİR.

ADANA KÜLTÜR VARLIKLARINI KORUMA BÖLGE KURULU ONAYI

BAŞKAN

BAŞKAN YRD.

ÜYE

ÜYE

ÜYE

ÜYE

ÜYE

ÜYE

ÜYE

KOORDİNAT ÖZET ÇİZELGESİ
UTM 3 ITRF 96

Nokta No	Y	X
1	586892.543	4045318.285
2	586902.885	4045322.501
3	586981.963	4045286.847
4	587004.861	4045267.800
5	587008.533	4045241.541
6	586980.479	4045219.392
7	586954.303	4045225.567
8	586945.578	4045249.594
9	586959.810	4045257.998
10	586957.293	4045264.068
11	586946.263	4045271.712
12	586916.034	4045286.860
13	586901.459	4045277.210
14	586888.638	4045286.866
15	586887.356	4045305.048

ALAN ÇIKTISI

ADI	Alan
1. DERECE ARKEOLOJİK SİT	5397.930

LEJANT

1. DERECE ARKEOLOJİK SİT SINIRI

KADASTRAL PARSEL SINIRI

HAZIRLAYANLAR

[MÇT]

12053/1-1

Kültür ve Turizm Bakanlığından:

ADANA KÜLTÜR VARLIKLARINI KORUMA BÖLGE KURULU
KARAR

TOPLANTI TARİHİ VE NO: 23.10.2026-704
KARAR TARİHİ VE NO : 23.10.2026-21738

TOPLANTI YERİ
ADANA

Adana ili, Kozan ilçesi, Ergenuşağı Mahallesinde yer alan orman vasıflı mülkiyeti hazineye ait 103 ada 1232 parselde tespit edilen lahit, kilise, yapı kalıntıları ve mimari parçaların bulunduğu alanın 1. derece arkeolojik sit alanı olarak tesciline ilişkin; Adana İl Kültür ve Turizm Müdürlüğünün 07.07.2026 tarih ve 8588670 sayılı yazısı ve eki Adana Müze Müdürlüğünün 24.06.2026 tarihli raporu, Koruma Bölge Kurulu Müdürlüğünün 18.08.2026 tarih ve 8757325 sayılı kurum görüşü isteme yazısı, Adana Valiliği İl Tarım ve Orman Müdürlüğünün bila tarih ve 26342363 sayılı yazısı, Maden ve Petrol İşleri Genel Müdürlüğünün 01.09.2026 tarih ve 2026477998 sayılı yazısı, DSİ 6. Bölge Müdürlüğünün bila tarih ve 7510064 sayılı yazısı, Adana Çevre, Şehircilik ve İklim Değişikliği İl Müdürlüğünün bila tarih ve 16597046 sayılı yazısı, Adana Orman Bölge Müdürlüğünün bila tarih ve 21182470 sayılı yazısı, Adana Büyükşehir Belediye Başkanlığı Kentsel Dönüşüm Dairesi Başkanlığının bila tarih ve 945882 sayılı yazısı, Karayolları Genel Müdürlüğü 5. Bölge Müdürlüğünün 21.08.2026 tarih ve 2221651 sayılı yazısı, Enerji ve Tabii Kaynakları Bakanlığı Strateji Geliştirme Başkanlığının bila tarih ve 423766 sayılı yazısı, Kozan Belediye Başkanlığı İmar ve Şehircilik Müdürlüğünün bila tarih ve 69025 sayılı yazısı ve Koruma Bölge Kurulu Müdürlüğü uzmanlarınca hazırlanan 19.10.2026 tarih ve 4602875 sayılı yerinde inceleme raporu okundu, ekleri ve konunun işlem dosyası incelendi, yapılan görüşmeler sonucunda;

Adana ili, Kozan ilçesi, Ergenuşağı Mahallesinde yer alan orman vasıflı mülkiyeti hazineye ait 103 ada 1232 parselde tespit edilen lahit, kilise, yapı kalıntıları ve mimari parçaların bulunduğu alanın, 2863 sayılı Kanunun 6. maddesi kapsamında korunması gerekli taşınmaz kültür varlığı niteliği taşıdığı Bölge Kurulu Müdürlüğü uzmanlarınca hazırlanan 19.10.2026 tarih ve 4602875 sayılı yerinde inceleme raporundan anlaşıldığından alanın kararımız eki haritada koordinatlarıyla belirtildiği şekilde 1. derece arkeolojik sit alanı olarak tesciline; kararımız eki sit fişi, sit haritası ve Kültür ve Tabiat Varlıklarını Koruma Yüksek Kurulunun, Arkeolojik Sitler, Koruma ve Kullanma Koşulları başlıklı 05.11.1999 gün ve 658 sayılı ilke kararı doğrultusunda belirlenen Geçiş Dönemi Koruma Esasları ve Kullanma Şartlarının uygun olduğuna karar verildi.

ALAKİLİSE VE ÇEVRESİ I.DERECE ARKEOLOJİK SİT ALANI HARİTASI

İL:ADANA

İLÇE:KOZAN

MAHALLE:ERGENUŞAĞI

ADA/PARSEL: 103/1232

K

ÖLÇEK:1/3000

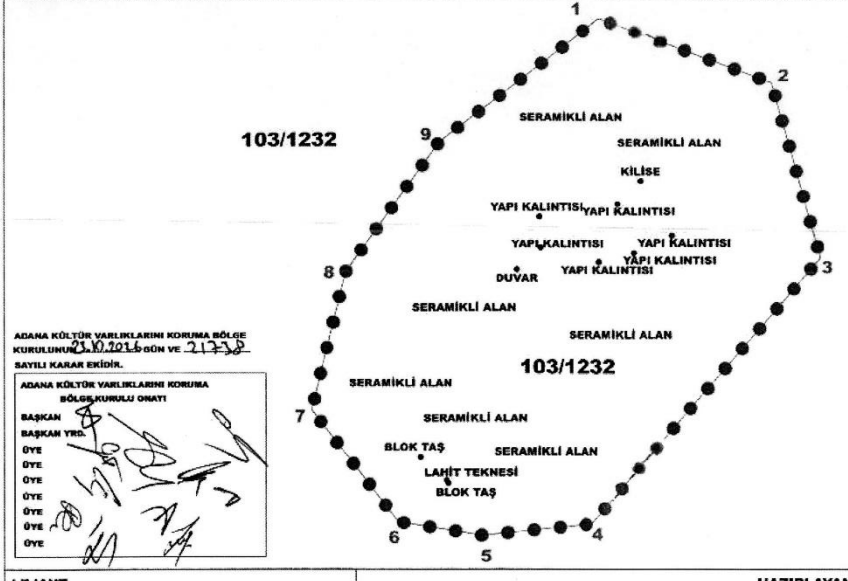

KOORDİNAT ÖZET ÇİZELGESİ
UTM 3 ITRF 96

Nokta No	Y	X
1	464579.657	4180609.309
2	464690.674	4180568.431
3	464722.258	4180455.484
4	464575.282	4180284.618
5	464504.791	4180277.349
6	464460.863	4180286.185
7	464394.721	4180357.494
8	464416.744	4180446.474
9	464476.978	4180530.261

ALAN ÇIKTISI

	Alan
SİT_1	70860.122

ADANA KÜLTÜR VARLIKLARINI KORUMA BÖLGE KURULUNUN 23.10.2014 GÜN VE 21758 SAYILI KARAR EKİDİR.

ADANA KÜLTÜR VARLIKLARINI KORUMA BÖLGE KURULU ONATI

BAŞKAN
BAŞKAN YRD.
ÜYE
ÜYE
ÜYE
ÜYE
ÜYE
ÜYE
ÜYE

LEJANT

1. DERECE ARKEOLOJİK SİT SINIRI

KADASTRAL PARSEL SINIRI

HAZIRLAYANLAR

[AG]

12054/1-1

Kültür ve Turizm Bakanlığından:

ADANA KÜLTÜR VARLIKLARINI KORUMA BÖLGE KURULU
KARAR

TOPLANTI TARİHİ VE NO: 21.10.2026-702
KARAR TARİHİ VE NO : 21.10.2026-21617

TOPLANTI YERİ
ADANA

Mersin ili, Anamur ilçesi, Kızılaliler Mahallesi, mülkiyeti maliye hazinesine ait orman vasıflı 196 ada 1 parsel ile özel mülkiyete ait, 130 ada 1 parseli kapsayan alanda tespit edilen arkeolojik alanın tesciline ilişkin; Mersin İl Kültür ve Turizm Müdürlüğü'nün 26.04.2026 tarihli ve 8542556 sayılı ile yazısı ve eki Anamur Müze Müdürlüğü uzmanlarınca hazırlanan 22.06.2026 tarihli ve 143 sayılı raporu, Adana Kültür Varlıklarını Koruma Bölge Kurulu Müdürlüğünün 23.09.2026 tarihli ve 8834421 sayılı yazısı, MAPEG Özel Alanlar ve Harita Dairesi Başkanlığının 02.10.2026 tarihli ve 2026529643 sayılı yazısı, Mersin İl Tarım ve Orman Müdürlüğünün bila tarihli ve 26880209 sayılı yazısı, Karayolları 5. Bölge Müdürlüğünün 28.09.2026 tarihli ve 2252609 sayılı yazısı, Koruma Bölge Kurulu Müdürlüğü uzmanlarınca hazırlanan 20.10.2026 tarihli ve 4607471 sayılı yerinde inceleme raporu okundu, ekleri ve konunun işlem dosyası incelendi, yapılan görüşmeler sonucunda;

Mersin ili, Anamur ilçesi, Kızılaliler Mahallesi, mülkiyeti maliye hazinesine ait orman vasıflı 196 ada 1 parsel ile özel mülkiyete ait, 130 ada 1 parselde tespit edilen arkeolojik alanın (yapı kalıntıları, değirmen vb.) 2863 sayılı Kanunun 6. Maddesi kapsamında kaldığı Koruma Bölge Kurulu Müdürlüğü uzmanlarınca hazırlanan 20.10.2026 tarihli ve 4607471 sayılı rapordan anlaşıldığından kararımız eki haritada belirtildiği şekilde Pirelioğlu Mevkii 1. Derece Arkeolojik Sit Alanı olarak tescil edilmesine, kararımız eki sit fişi, sit haritası, koordinat listesi ve Kültür ve Tabiat Varlıklarını Koruma Yüksek Kurulunun, Arkeolojik Sitler, Koruma ve Kullanma Koşulları başlıklı 05.11.1999 gün ve 658 sayılı ilke kararı doğrultusunda belirlenen Geçiş Dönemi Koruma Esasları ve Kullanma Koşullarının uygun olduğuna karar verildi.

PİRELİOĞLU MEVKİİ I.DERECE ARKEOLOJİK SİT ALANI HARİTASI

İL:MERSİN

İLÇE:ANAMUR

MAHALLE:KIZILALİLER

ADA/PARSEL: 130/1 - 196/1

K

ÖLÇEK:1/1000

KOORDİNAT ÖZET ÇİZELGESİ
UTM 3 ITRF 96

Nokta No	Y	X
1	477511.747	3993649.733
2	477568.058	3993629.322
3	477548.182	3993551.467
4	477487.145	3993576.990

ALAN ÇIKTISI

	Alan	
SİT_1	4928.887	

196/1

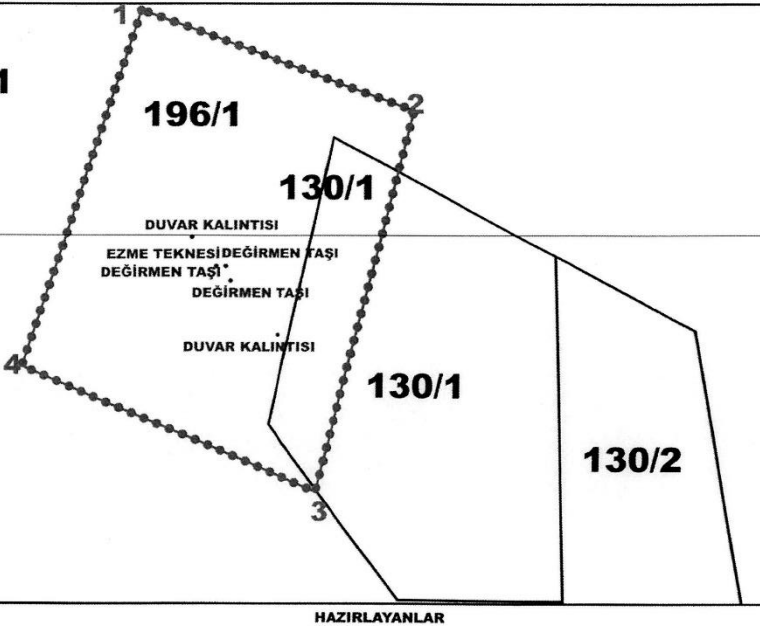

ADANA KÜLTÜR VARLIKLARINI KORUMA BÖLGE KURULUNUN 21.02.26 GÜN VE 2161 SAYILI KARAR EKİDİR.

ADANA KÜLTÜR VARLIKLARINI KORUMA BÖLGE KURULU ONAYI

BAŞKAN
BAŞKAN YRD.
ÜYE
ÜYE
ÜYE
ÜYE
ÜYE
ÜYE
ÜYE

LEJANT

1. DERECE ARKEOLOJİK SİT SINIRI

KADASTRAL PARSEL SINIRI

HAZIRLAYANLAR

[AG]

12055/1-1

Kültür ve Turizm Bakanlığından:

ADANA KÜLTÜR VARLIKLARINI KORUMA BÖLGE KURULU
KARAR

TOPLANTI TARİHİ VE NO: 23.10.2026-704 TOPLANTI YERİ
KARAR TARİHİ VE NO : 23.10.2026-21740 ADANA

Adana ili, Kozan ilçesi, Ergenuşağı Mahallesi, mülkiyeti maliye hazinesine ait orman vasıflı 103 ada 1232 parselde tespit edilen arkeolojik alanın tesciline ilişkin; Adana Kültür Varlıklarını Koruma Bölge Kurulu Müdürlüğünün 07.09.2026 tarihli ve 8860363 sayılı yazısı, Karayolları 5. Bölge Müdürlüğünün 11.09.2026 tarihli ve 2238927 sayılı yazısı, Kozan Belediye Başkanlığı İmar ve Şehircilik Müdürlüğünün bila tarihli ve 69023 sayılı yazısı, DSİ 6. Bölge Müdürlüğünün bila tarihli ve 7582533 sayılı yazısı, MAPEG Özel Alanlar ve Harita Dairesi Başkanlığının 25.09.2026 tarihli ve 2026519016 sayılı yazısı, Adana İl Tarım ve Orman Müdürlüğünün bila tarihli ve 26850276 sayılı yazısı, Kozan Belediye Başkanlığı İmar ve Şehircilik Müdürlüğünün bila tarihli ve 69436 sayılı yazısı, Adana Büyükşehir Belediyesi İmar ve Şehircilik Başkanlığının bila tarihli ve 94200 sayılı yazısı, Adana Orman Bölge Müdürlüğünün bila tarihli ve 21214905 sayılı yazısı, Koruma Bölge Kurulu Müdürlüğü uzmanlarınca hazırlanan 22.10.2026 tarihli ve 4615392 sayılı yerinde inceleme raporu okundu, ekleri ve konunun işlem dosyası incelendi, yapılan görüşmeler sonucunda;

Adana ili, Kozan ilçesi, Ergenuşağı Mahallesi, mülkiyeti maliye hazinesine ait orman vasıflı 103 ada 1232 parselde tespit edilen arkeolojik alanın (Kale ve yapı elemanlarının) 2863 sayılı Kanunun 6. Maddesi kapsamında kaldığı Koruma Bölge Kurulu Müdürlüğü uzmanlarınca hazırlanan 22.10.2026 tarihli ve 4615392 sayılı rapordan anlaşıldığından kararımız eki haritada belirtildiği şekilde Ergenuşağı Bostan 1. Derece Arkeolojik Sit Alanı olarak tescil edilmesine, kararımız eki sit fişi, koordinatlı sit haritası ve Kültür ve Tabiat Varlıklarını Koruma Yüksek Kurulunun, Arkeolojik Sitler, Koruma ve Kullanma Koşulları başlıklı 05.11.1999 gün ve 658 sayılı ilke kararı doğrultusunda belirlenen Geçiş Dönemi Koruma Esasları ve Kullanma Koşullarının uygun olduğuna karar verildi.

ERGENUŞAĞI BOSTAN KALESİ 1.DERECE ARKEOLOJİK SİT ALANI HARİTASI

İL:ADANA

İLÇE:KOZAN

MAHALLE:ERGENUŞAGI

ADA/PARSEL: 103/1232

K

ÖLÇEK:1/5000

103/1232

103/1232

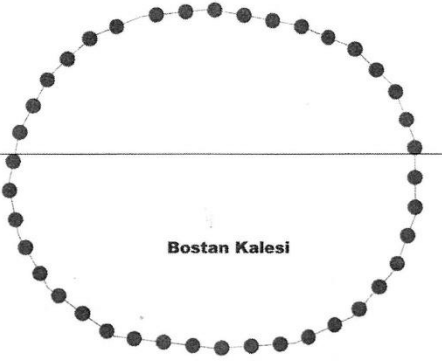

KOORDİNAT ÖZET ÇİZELGESİ
UTM 3 ITRF 96

Nokta No	Y	X
1	465118.869	4167416.360
2	465189.444	4167423.487
3	465279.861	4167407.380
4	465338.032	4167384.674
5	465379.075	4167344.087
6	465400.714	4167288.894
7	465401.571	4167213.066
8	465389.915	4167157.538
9	465337.496	4167109.393
10	465278.164	4167083.065
11	465195.632	4167077.614
12	465096.367	4167090.620
13	465023.584	4167139.225
14	464993.220	4167193.485
15	464982.748	4167244.553
16	464994.765	4167300.825
17	465024.125	4167355.662
18	465068.269	4167396.596

Ada	Alan
1.Derece Sit Alanı	116503.389

ADANA KÜLTÜR VARLIKLARINI KORUMA BÖLGE KURULUNUN 23.10.25 GÜN VE 21740 SAYILI KARAR EKİDİR.

ADANA KÜLTÜR VARLIKLARINI KORUMA BÖLGE KURULU ONAYI

BAŞKAN

BAŞKAN YRD.

ÜYE

ÜYE

ÜYE

ÜYE

ÜYE

ÜYE

ÜYE

LEJANT

1. DERECE ARKEOLOJİK SİT

KADASTRAL PARSEL SINIRI

HAZIRLAYANLAR

[BO]

12056/1-1

Kültür ve Turizm Bakanlığından:

ADANA KÜLTÜR VARLIKLARINI KORUMA BÖLGE KURULU
KARAR

TOPLANTI TARİHİ VE NO: 20.10.2026-701 TOPLANTI YERİ
KARAR TARİHİ VE NO : 20.10.2026-21603 ADANA

Mersin ili, Tarsus ilçesi, İncirlikuyu Mahallesi sınırları içerisinde yer alan, Adana Kültür Varlıklarını Koruma Bölge Kurulunun 24.12.2025 tarih ve 20144 sayılı kararı ile tescil edilen İncirlikuyu Üçtepeler Mevkii 1.Derece Arkeolojik Sit Alanı olarak tescil edilen alanın revize edilmesine ilişkin; Koruma Bölge Kurulu Müdürlüğünün 05.01.2026 tarih ve 7783325 sayılı yazısı, Kültür Varlıkları ve Müzeler Genel Müdürlüğü Kurullar Daire Başkanlığının 01.06.2026 tarih ve 8399925 sayılı yazı eki ve Kültür Varlıklarını Koruma Yüksek Kurulunun 29.04.2026 tarih ve 4150 sayılı kararı, yazı eki Kültür Varlıkları ve Müzeler Genel Müdürlüğü uzman raporu, Koruma Bölge Kurulu Müdürlüğünün 13.08.2026 tarih ve 8687855 sayılı yazısı, Maden ve Petrol İşleri Genel Müdürlüğünün 19.08.2026 tarih ve 2026456962 sayılı yazısı, DSİ 6. Bölge Müdürlüğünün bila tarih ve 7506466 sayılı yazısı, Mersin Orman Bölge Müdürlüğünün bila tarih ve 20843057 sayılı yazısı, Mersin İl Kültür Turizm Müdürlüğünün 19.08.2026 tarih ve 8781873 sayılı yazısı, Mersin Kadastro Müdürlüğünün bila tarih ve 21560578 sayılı yazısı, Mersin Çevre, Şehircilik ve İklim Değişikliği İl Müdürlüğünün bila tarih ve 16543105 sayılı yazısı, Mersin Büyükşehir Belediye Başkanlığının bila tarih ve 1371382 sayılı yazısı, Tarsus Belediye Başkanlığının bila tarih ve 258525 sayılı yazısı, Koruma Bölge Kurulu Müdürlüğü uzmanları tarafından hazırlanan 20.10.2026 tarih ve 4608654 sayılı yerinde inceleme raporu okundu, ekleri ve konunun işlem dosyası incelendi, yapılan görüşmeler sonucunda;

Mersin ili, Tarsus ilçesi, İncirlikuyu Mahallesi sınırları içerisinde yer alan, Üçtepeler Mevkii 1.Derece Arkeolojik Sit Alanının Kültür Varlıklarını Koruma Yüksek Kurulunun 29.04.2026 tarih ve 4150 sayılı kararı ile Koruma Bölge Kurulunda yeniden değerlendirilmesine karar verildiği ve söz konusu arkeolojik alanın çevresinde yeni tespit edilen kaya oyma, seramik kalıntıları ve kaya kesiklerinin 2863 sayılı Yasanın 6. Maddesi kapsamında kaldığı Kültür Varlıkları Müzeler Genel Müdürlüğü uzmanlarınca hazırlanan rapor ve Bölge Kurulu Müdürlüğü uzmanlarınca hazırlanan 20.10.2026 tarih ve 4608654 sayılı rapordan anlaşıldığından kararımız eki haritada koordinatlarıyla belirtildiği şekilde Üçtepeler Mevkii 1. ve 3. Derece Arkeolojik Sit Alanı olarak revize edilmesine, kararımız eki sit fişi ve sit haritasının uygun olduğuna, kararımız eki parsel listesi doğrultusunda Tapu Müdürlüğünce şerhlerin tesis edilmesi ve revize edilmesine karar verildi.

İNCİRLİKUYU ÜÇTEPELER MEVKİİ REVİZE 1. VE 3. DERECE ARKEOLOJİK SİT ALANI

İL:MERSİN
İLCE:TARSUS
MAHALLE:İNCİRLİKUYU
1. DERECE ADA/PARSEL: 197/5,15
3. DERECE ADA/PARSEL: 197/2,4,5,6,15,16,17,18,28;187/7,11

K

1/5000

1.DERECE ARKEOLOJİK SİT ALANI	3.DERECE ARKEOLOJİK SİT ALANI
Alan Hesap:5751.992	Alan Hesap:138928.124
Noktalar 1,2,3,4,5,6,7,8,9,10 11,12,13,14,15	Noktalar 16,17,18,19,20,21,22,23,24,25, 26,27,28,29,30,31,32,33,34,35, 36,37,38,39,40,41,42,43,44,45, 46,47,48,49,50,51,52,53,54,55, 56,57,58,59,60,61,62,63,64,65, 66,67

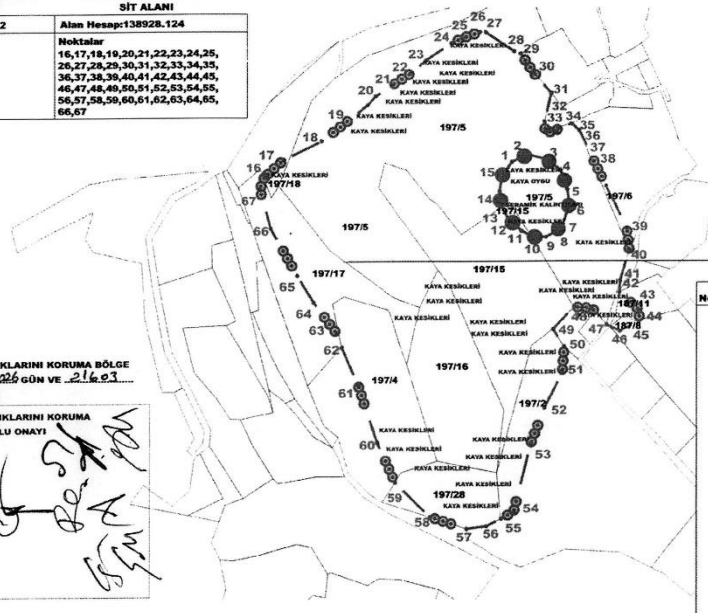

ADANA KÜLTÜR VARLIKLARINI KORUMA BÖLGE KURULUNUN 20.10.2026 GÜN VE 21693 SAYILI KARAR EKİDİR.

ADANA KÜLTÜR VARLIKLARINI KORUMA BÖLGE KURULU ONAYI

BAŞKAN
BAŞKAN YRD.
ÜYE
ÜYE
ÜYE
ÜYE
ÜYE
ÜYE
ÜYE

1. DERECE ARKEOLOJİK SİT ALANI KOORDİNAT ÖZET ÇİZELGESİ UTM 3 ITRF 96

NoktaNo	Y	X
1	398743.742	4091840.892
2	398781.940	4091849.054
3	398780.934	4091843.796
4	398799.022	4091831.230
5	398806.873	4091808.526
6	398809.066	4091791.570
7	398801.854	4091768.390
8	398793.399	4091760.519
9	398781.884	4091753.813
10	398767.015	4091753.959
11	398754.334	4091760.956
12	398739.465	4091774.512
13	398731.011	4091790.401
14	398729.553	4091806.873
15	398731.739	4091824.074

3. DERECE ARKEOLOJİK SİT ALANI KOORDİNAT ÖZET ÇİZELGESİ UTM 3 ITRF 96

NoktaNo	Y	X	NoktaNo	Y	X
16	398456.787	4091823.366	42	398867.618	4091690.168
17	398479.381	4091843.288	43	398891.261	4091668.703
18	398522.869	4091864.545	44	398890.246	4091656.550
19	398574.923	4091905.553	45	398868.061	4091645.584
20	398584.132	4091915.606	46	398852.772	4091652.973
21	398603.886	4091928.555	47	398835.245	4091671.803
22	398626.146	4091942.408	48	398814.462	4091672.828
23	398643.037	4091956.873	49	398789.907	4091647.678
24	398673.140	4091976.531	50	398802.954	4091627.668
25	398685.895	4091982.402	51	398800.781	4091597.491
26	398706.444	4091989.184	52	398780.063	4091557.452
27	398713.530	4091989.083	53	398764.598	4091517.150
28	398745.854	4091967.453	54	398745.554	4091439.065
29	398753.051	4091964.754	55	398730.900	4091430.805
30	398767.765	4091942.639	56	398714.072	4091422.792
31	398787.939	4091919.162	57	398690.846	4091419.852
32	398780.313	4091886.719	58	398647.857	4091432.881
33	398780.599	4091874.369	59	398607.036	4091472.393
34	398794.116	4091875.092	60	398585.863	4091517.881
35	398796.406	4091879.950	61	398563.895	4091583.706
36	398811.836	4091884.226	62	398545.275	4091626.932
37	398820.517	4091876.620	63	398538.374	4091645.015
38	398852.303	4091812.671	64	398513.185	4091678.517
39	398876.351	4091764.181	65	398494.294	4091709.499
40	398879.290	4091738.088	66	398464.067	4091763.655
41	398868.482	4091703.398	67	398451.221	4091809.246

LEJANT

- 3. DERECE ARKEOLOJİK SİT
- 1. DERECE ARKEOLOJİK SİT
- KADASTRAL PARSEL SINIRI

HAZIRLAYANLAR

[SG]

12057/1-1

Kültür ve Turizm Bakanlığından:

ADANA KÜLTÜR VARLIKLARINI KORUMA BÖLGE KURULU
KARAR

TOPLANTI TARİHİ VE NO: 21.10.2026-702 TOPLANTI YERİ
KARAR TARİHİ VE NO : 21.10.2026-21625 ADANA

Mersin ili, Bozyazı ilçesi, Lenger Mahallesi sınırları içerisinde yer alan, Adana Kültür Varlıklarını Koruma Bölge Kurulunun 26.09.2017 tarihli ve 8450 sayılı kararı ile 2. ve 3. Derece arkeolojik sit alanı olarak tescil edilen sit alanı sınırlarının ve derecesinin revizyonuna ilişkin; Adana Kültür Varlıklarını Koruma Bölge Kurulu Müdürlüğünün 18.08.2026 tarihli ve 8725953 sayılı yazısı, Mersin İl Tarım ve Orman Müdürlüğünün bila tarih ve 26450943 sayılı yazısı, Karayolları 5. Bölge Müdürlüğünün 21.08.2026 tarihli ve 2221189 sayılı yazısı, MAPEG Özel Alanlar ve Harita Dairesi Başkanlığının 31.08.2026 tarihli ve 2026475255 sayılı yazısı, DSİ 6. Bölge Müdürlüğünün bila tarih ve 7512306 sayılı yazısı, Mersin Çevre, Şehircilik ve İklim Değişikliği İl Müdürlüğünün bila tarih ve 16540183 sayılı yazısı,Koruma Bölge Kurulu Müdürlüğü uzmanlarınca hazırlanan 20.10.2026 tarihli ve 4609511 sayılı yerinde inceleme raporu okundu, ekleri ve konunun işlem dosyası incelendi, yapılan görüşmeler sonucunda;

Mersin ili, Bozyazı ilçesi, Lenger Mahallesi, Lenger Antik Yerleşimi 3. Derece Arkeolojik Sit Alanı içerisinde ve sit alanı sınırları dışında tespit edilen (mimari yapı kalıntıları, harman yerleri, işlik, seramik parçaları vb.) alanların 2863 sayılı Kanunun 6. Maddesi ve Korunması Gerekli Taşınmaz Kültür Varlıklarının ve Sitlerin Tespit ve Tescili Hakkında Yönetmeliğin 4. maddesinin "d" bendi uyarınca tescil edilmesi gerektiği ve çevresinin birbiriyle ilintili, bütüncül bir alan olduğunun Koruma Bölge Kurulu Müdürlüğü uzmanlarınca hazırlanan 20.10.2026 tarihli ve 4609511 sayılı yerinde inceleme raporundan anlaşıldığından, kararımız eki haritada belirtildiği şekliye Lenger Revize 1. ve 3. Derece Arkeolojik Sit Alanı olarak tescil edilmesine, kararımız eki sit fişi, sit haritası ve koordinat listesinin uygun olduğuna karar verildi.

LENGER REVİZE 1.VE 3.DERECE ARKEOLOJİK SİT ALANI HARİTASI

İL:MERSİN

İLÇE:BOZYAZI

MAHALLE:LENGER

ADA/PARSEL: 102/9-10-11-17-18-19-26-29-110/13-4

K

ÖLÇEK:1/5000

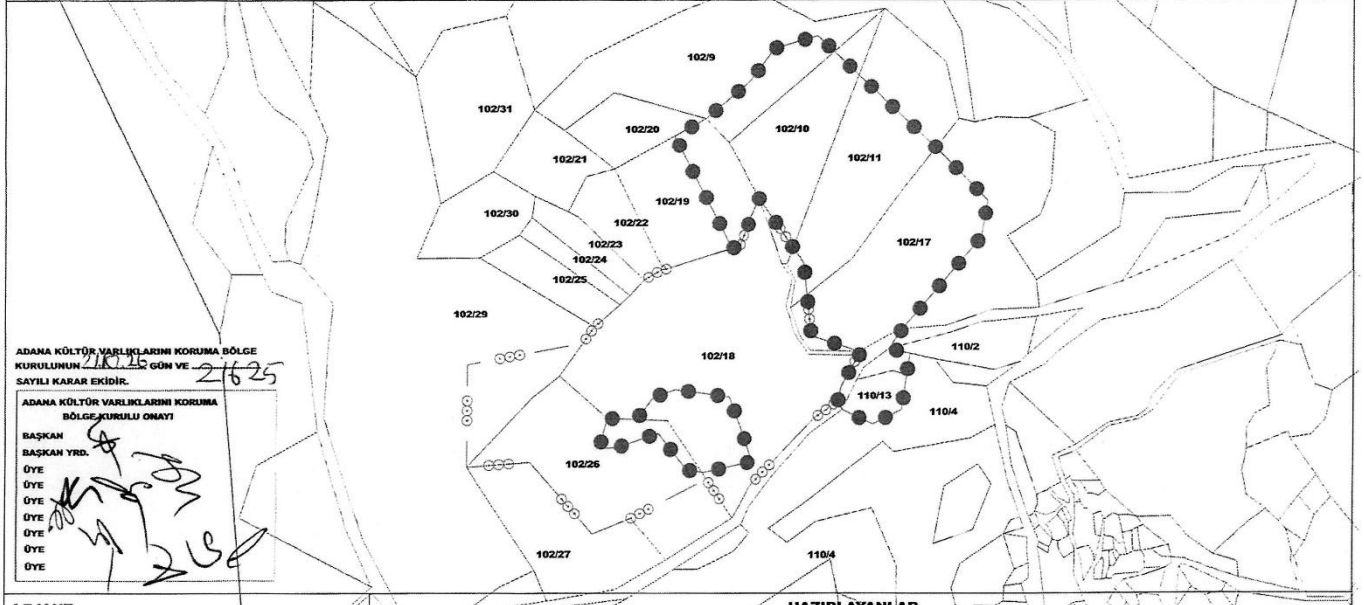

ADANA KÜLTÜR VARLIKLARINI KORUMA BÖLGE KURULUNUN 21.11.25 GÜN VE 21625 SAYILI KARAR EKİDİR.

ADANA KÜLTÜR VARLIKLARINI KORUMA BÖLGE KURULU ONAYI

BAŞKAN

BAŞKAN YRD.

ÜYE

ÜYE

ÜYE

ÜYE

ÜYE

ÜYE

ÜYE

LEJANT

3. DERECE ARKEOLOJİK SİT

1. DERECE ARKEOLOJİK SİT

KADASTRAL PARSEL SINIRI

HAZIRLAYANLAR

[BO]

KOORDİNAT ÖZET ÇİZELGESİ

SİT-1 UTM 3 ITRF 96

Nokta No	Y	X
1	513580.790	4013545.652
2	513701.982	4013431.182
3	513756.244	4013375.543
4	513749.487	4013337.619
5	513669.838	4013244.128
6	513655.139	4013222.447
7	513676.940	4013217.519
8	513673.418	4013194.847
9	513668.508	4013159.778
10	513638.628	4013144.799
11	513607.329	4013159.569
12	513602.559	4013168.229
13	513605.549	4013182.289
14	513623.609	4013215.678
15	513625.372	4013211.199
16	513624.369	4013219.558
17	513574.949	4013235.662
18	513566.894	4013310.978
19	513556.620	4013325.629
20	513520.274	4013378.335
21	513500.583	4013329.030
22	513492.394	4013326.355
23	513433.052	4013442.245
24	513465.186	4013460.534
25	513512.750	4013500.772
26	513536.222	4013532.869
27	513490.258	4013172.676
28	513514.757	4013106.697
29	513463.655	4013095.321
30	513446.761	4013097.776
31	513417.088	4013135.457
32	513374.679	4013120.875
33	513356.349	4013119.917
34	513364.374	4013150.933
35	513394.757	4013149.616
36	513412.169	4013172.291
37	513434.527	4013180.289

Ada	Alan
1.Derece Sit Alanı	61019.637
	7758.845

SİT-3 UTM 3 ITRF 96

Nokta No	Y	X
11	513607.329	4013159.569
12	513602.559	4013168.229
13	513605.549	4013182.289
14	513623.609	4013215.678
14	513623.609	4013215.678
15	513625.372	4013211.199
15	513625.372	4013211.199
16	513624.369	4013219.558
16	513624.369	4013219.558
17	513574.949	4013235.662
18	513566.894	4013310.978
18	513566.894	4013310.978
18	513566.894	4013310.978
19	513556.620	4013325.629
19	513556.620	4013325.629
20	513520.274	4013378.335
21	513500.583	4013329.030
21	513500.583	4013329.030
21	513500.583	4013329.030
22	513492.394	4013326.355
22	513492.394	4013326.355
38	513588.795	4013158.166
39	513577.720	4013150.520
40	513513.310	4013083.052
41	513493.840	4013048.583
42	513466.931	4013088.479
43	513389.162	4013048.105
44	513349.583	4013032.346
45	513285.176	4013105.715
46	513221.317	4013100.606
47	513221.748	4013206.030
48	513339.070	4013228.343
49	513350.766	4013245.081
50	513377.206	4013268.050
50	513377.206	4013268.050
51	513387.376	4013277.460
52	513401.855	4013293.539
53	513419.575	4013303.868
54	513423.335	4013304.438

Ada	Alan
3.Derece Sit Alanı	72565.836

Adana Kültür Varlıklarını Koruma Bölge Kurulu Onayı

Başkan
Başkan Yrd.
Üye
Üye
Üye
Üye
Üye
Üye

Adana Kultür Varlıklarını Koruma Bolge Kurulunun 21.10.26 gun 2625 sayılı Karar Ekidir

12058/1-1

Kültür ve Turizm Bakanlığından:

ADANA KÜLTÜR VARLIKLARINI KORUMA BÖLGE KURULU
KARAR

TOPLANTI TARİHİ VE NO: 21.10.2026-702 TOPLANTI YERİ
KARAR TARİHİ VE NO : 21.10.2026-21626 ADANA

Mersin ili, Mut ilçesi, Fakırca Mahallesi, Adana Kültür Varlıklarını Koruma Bölge Kurulunun 30.03.2017 gün ve 7689 sayılı kararı ile korunması gerekli taşınmaz kültür varlığı olarak tescil edilen ve korunma alanı sınırları belirlenen 2. Grup yapı Fakırca Köprüsünün korunma alanının sayısallaştırılmasına ve özel mülkiyete ait 136 ada 25 parselin satışı kapsamında tespit edilen şerhin kaldırılmasına yönelik; Kültür Varlıkları ve Müzeler Genel Müdürlüğünün 29.09.2026 tarih ve 8964034 sayılı yazısı, Adana Kültür Varlıklarını Koruma Bölge Kurulu Müdürlüğünün 30.03.2017 tarih ve 7689 sayılı kararı, Bölge Kurulu Müdürlüğü uzmanınca hazırlanan 20.10.2026 gün ve 4606845 sayılı dosya inceleme raporu okundu, ekleri ve konunun işlem dosyası incelendi, yapılan görüşmeler sonucunda;

Mersin ili, Mut ilçesi, Fakırca Mahallesi, Adana Kültür Varlıklarını Koruma Bölge Kurulunun 30.03.2017 gün ve 7689 sayılı kararı ile korunması gerekli taşınmaz kültür varlığı olarak tescil edilen ve korunma alanı sınırları belirlenen 2. Grup yapı Fakırca Köprüsünün korunma alanının sayısal haritasının sınırlarının güncel kadastral haritaya aplikasyonunu içeren kararımız eki korunma alanı sınırlarının sayısallaştırma işleminin 2863 sayılı yasa kapsamında uygun olduğuna, 136 ada 25 parselde bulunan "2. Derece korunması gerekli taşınması kültür varlığıdır." şerhinin sehven konulduğu Bölge Kurulu Müdürlüğü uzmanınca hazırlanan 20.10.2026 gün ve 4606845 sayılı dosya inceleme raporundan anlaşıldığından söz konusu şerhin ilgili idaresince kaldırılmasına karar verildi.

FAKIRCA KÖPRÜSÜ KORUNMA ALANI HARİTASI

İL:MERSİN

İLÇE: MUT

MAHALLE: FAKIRCA

ADA/PARSEL: 193/1 - 134/2 - 128/1 - 132/1

136/25

K

ÖLÇEK:1/1000

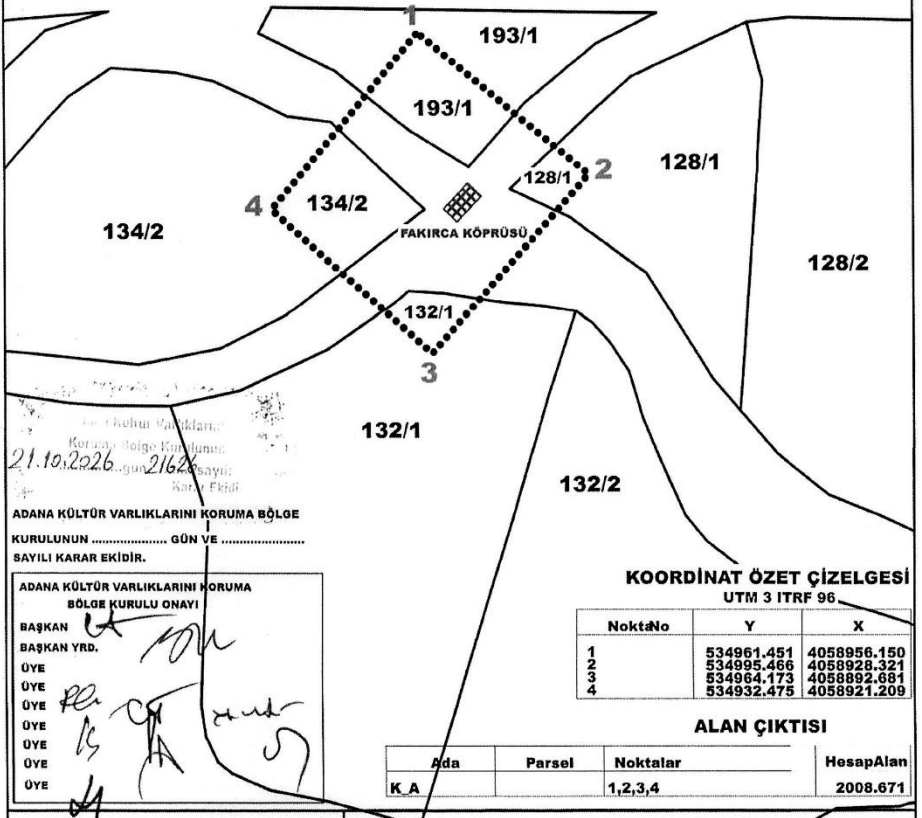

Kültür Varlıkları Koruma Bölge Kurulunun 21.10.2026 gün 2162 sayılı Kararı Ekidir

ADANA KÜLTÜR VARLIKLARINI KORUMA BÖLGE KURULUNUN ..... GÜN VE ..... SAYILI KARAR EKİDİR.

ADANA KÜLTÜR VARLIKLARINI KORUMA BÖLGE KURULU ONAYI

BAŞKAN

BAŞKAN YRD.

ÜYE

ÜYE

ÜYE

ÜYE

ÜYE

ÜYE

ÜYE

KOORDİNAT ÖZET ÇİZELGESİ

UTM 3 ITRF 96

NoktaNo	Y	X
1	534961.451	4058956.150
2	534995.466	4058928.321
3	534964.173	4058892.681
4	534932.475	4058921.209

ALAN ÇIKTISI

Ada	Parsel	Noktalar	HesapAlan
K_A		1,2,3,4	2008.671

LEJANT

KORUNMA ALANI SINIRI

KADASTRAL PARSEL SINIRI

HAZIRLAYANLAR

[BHG]

12059/1-1

Kültür ve Turizm Bakanlığından:

ADANA KÜLTÜR VARLIKLARINI KORUMA BÖLGE KURULU
KARAR

TOPLANTI TARİHİ VE NO: 22.10.2026-703
KARAR TARİHİ VE NO : 22.10.2026-21675

TOPLANTI YERİ
ADANA

Mersin ili, Erdemli ilçesi, Koyuncu Mahallesi özel mülkiyete ait, 727 ada 1 ve 2 parseller, 733 ada 1 parsel ile tapulama harici alanda Adana Kültür Varlıklarını Koruma Bölge Kurulunun 29.04.2022 tarihli ve 14811 sayılı kararı ile tescil edilen Esili Mevkii 1. Derece Arkeolojik Sit Alanı sınırları Mahkeme kararına uyulması doğrultusunda revize edilerek 727 ada 1 parselin sit alanından çıkartılmasına ilişkin; Adana Kültür Varlıkların Koruma Bölge Kurulunun 29.07.2025 tarihli ve 19545 ile 29.07.2025 tarihli ve 19546 sayılı kararları, Koruma Bölge Kurulu Müdürlüğü uzmanlarınca hazırlanan 21.10.2026 tarihli ve 4612878 sayılı yerinde inceleme raporu okundu, ekleri ve konunun işlem dosyası incelendi, yapılan görüşmeler sonucunda;

Mersin ili, Erdemli ilçesi, Koyuncu Mahallesi özel mülkiyete ait, 727 ada 1 ve 2 parseller, 733 ada 1 parsel ile tapulama harici alanda yer alan Esili Mevkii 1. Derece Arkeolojik Sit Alanı sınırlarının Mahkeme kararına uyulması doğrultusunda revize edilerek 727 ada 1 parselin sit alanından çıkartılmasının uygun olduğuna, 727 ada 2 parsel , 733 ada 1 parsel ile tapulama harici alanı kapsayan arkeolojik alanın (mimari yapı kalıntısı, sarnıç, işlik, harman yeri vb.) 2863 sayılı Kanunun 6. Maddesi kapsamında kaldığı Koruma Bölge Kurulu Müdürlüğü uzmanlarınca hazırlanan 21.10.2026 tarihli ve 4612878 sayılı rapordan anlaşıldığından, kararımız eki haritada belirtildiği şekilde Esili Mevkii Revize 1. Derece Arkeolojik Sit Alanı olarak tescilinin devam etmesine, kararımız eki sit fişi, koordinatlı sit haritası ve Kültür ve Tabiat Varlıklarını Koruma Yüksek Kurulunun, Arkeolojik Sitler, Koruma ve Kullanma Koşulları başlıklı 05.11.1999 gün ve 658 Sayılı İlke Kararı doğrultusunda belirlenen Geçiş Dönemi Koruma Esasları ve Kullanma Koşullarının uygun olduğuna karar verildi.

ESİLİ MEVKİİ 1.DERECE ARKEOLOJİK SİT ALANI REVİZE HARİTASI

İL:MERSİN

İLÇE:ERDEMLİ

MAHALLE:KOYUNCU

ADA/PARSEL: 727/2 - 733/1 - THA

K

ÖLÇEK:1/1000

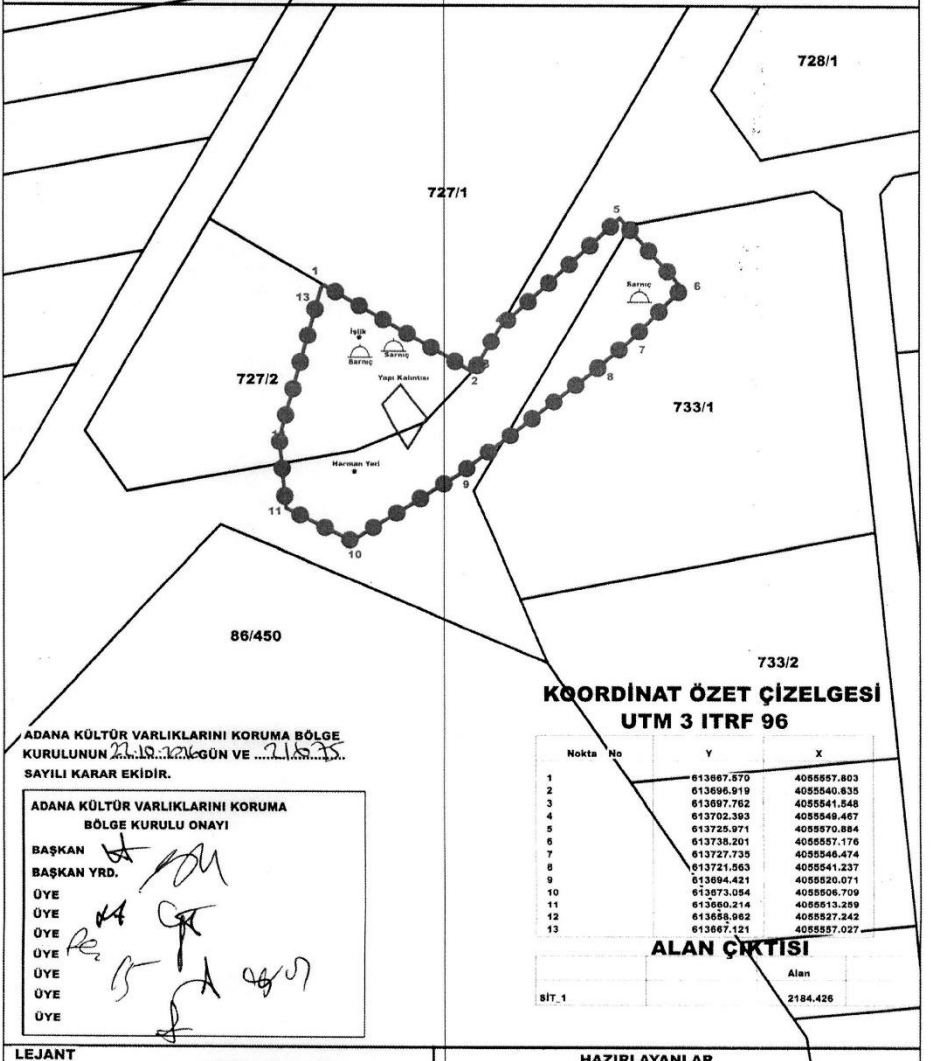

ADANA KÜLTÜR VARLIKLARINI KORUMA BÖLGE KURULUNUN 21.10.2016 GÜN VE 2165 SAYILI KARAR EKİDİR.

ADANA KÜLTÜR VARLIKLARINI KORUMA BÖLGE KURULU ONAYI

BAŞKAN

BAŞKAN YRD.

ÜYE

ÜYE

ÜYE

ÜYE

ÜYE

ÜYE

ÜYE

KOORDİNAT ÖZET ÇİZELGESİ
UTM 3 ITRF 96

Nokta No	Y	X
1	613667.570	4055857.803
2	613696.919	4055840.635
3	613697.762	4055841.548
4	613702.393	4055849.467
5	613725.971	4055870.884
6	613738.201	4055857.176
7	613727.735	4055846.474
8	613721.563	4055841.237
9	613694.421	4055820.071
10	613673.054	4055806.709
11	613660.214	4055813.259
12	613658.962	4055827.242
13	613667.121	4055857.027

ALAN ÇIKTISI

	Alan
SİT_1	2184.426

LEJANT

I. DERECE ARKEOLOJİK SİT SINIRI

SARNIÇ

KADASTRAL PARSEL SINIRI

HAZIRLAYANLAR

[AG]

12060/1-1

Kültür ve Turizm Bakanlığından:

ADANA KÜLTÜR VARLIKLARINI KORUMA BÖLGE KURULU
KARAR

TOPLANTI TARİHİ VE NO: 21.10.2026-702
KARAR TARİHİ VE NO : 21.10.2026-21655

TOPLANTI YERİ
ADANA

Mersin ili, Silifke ilçesi, Kızılisalı Mahallesi, özel mülkiyet ait, 106 ada 55 ve 774 parsellere denk gelen alanda tespit edilen işliğin korunması gerekli taşınmaz kültür varlığı olarak tesciline ilişkin; Adana Kültür Varlıklarını Koruma Bölge Kurulu Müdürlüğünün 18.08.2026 tarihli ve 8721323 sayılı yazısı, MAPEG Özel Alanlar ve Harita Dairesi Başkanlığının 01.09.2026 tarihli ve 2026476490 sayılı yazısı, Mersin İl Tarım ve Orman Müdürlüğünün bila tarihli ve 26336509 sayılı yazısı, Mersin Çevre, Şehircilik ve İklim Değişikliği İl Müdürlüğünün bila tarihli ve 16554830 sayılı yazısı, DSİ 6. Bölge Müdürlüğünün bila tarihli ve 7521145 sayılı yazısı, Silifke Belediye Başkanlığı Plan ve Proje Müdürlüğünün bila tarihli ve 119119 sayılı yazısı, Mersin Büyükşehir Belediyesi İmar ve Şehircilik Dairesi Başkanlığının bila tarihli ve 1384221 sayılı yazısı, Koruma Bölge Kurulu Müdürlüğü uzmanlarınca hazırlanan 19.10.2026 tarihli ve 46058113 sayılı yerinde inceleme raporu okundu, ekleri ve konunun işlem dosyası incelendi, yapılan görüşmeler sonucunda;

Mersin ili, Silifke ilçesi, Kızılisalı Mahallesi, özel mülkiyet ait, 106 ada 55 ve 774 parsellerde tespit edilen işliğin 2863 sayılı Kanunun 6. maddesi kapsamında korunması gerekli taşınmaz kültür varlığı niteliği taşıdığı Koruma Bölge Kurulu Müdürlüğü uzmanlarınca hazırlanan 19.10.2026 tarihli ve 46058113 sayılı yerinde inceleme raporundan anlaşıldığından tesciline, yapı grubunun 1. grup yapı olarak belirlenmesine, kararımız eki anıt fişi ve koruma alanı sınırlarını gösteren haritanın uygun olduğuna karar verildi.

KIZILİSALI ŞAHABA MEVKİİ TAŞINMAZ KÜLTÜR VARLIĞI KORUNMA ALANI HARİTASI

İL: MERSİN

İLÇE: SİLİFKE

MAHALLE: KIZILİSALI

ADA/PARSEL: 106/55, 774

K

1/2500

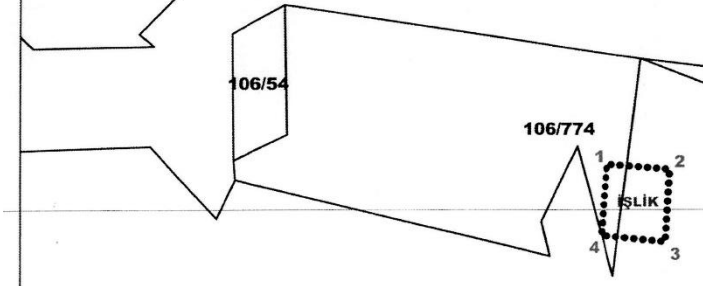

ADANA KÜLTÜR VARLIKLARINI KORUMA BÖLGE KURULUNUN 21.10.2016 GÜN VE 2165 SAYILI KARAR EKİDİR.

ADANA KÜLTÜR VARLIKLARINI KORUMA BÖLGE KURULU ONAYI

BAŞKAN
BAŞKAN YRD.
ÜYE
ÜYE
ÜYE
ÜYE
ÜYE
ÜYE
ÜYE

KOORDİNAT ÖZET ÇİZELGESİ

	UTM 3 ITRF 96		UTM 6 ED 50	
NoktaNo	Y	X	Y2	X2
1	592597.592	4042285.381	592596.000	4040853.194
2	592629.200	4042292.677	592627.595	4040850.491
3	592626.970	4042256.117	592625.367	4040813.946
4	592595.002	4042259.531	592593.412	4040817.358

ALAN ÇIKTISI

Ada	Parsel	Noktalar	HesapAlan
KORUNMA_ALANI		1,2,3,4	1158.247

LEJANT

KORUNMA ALANI

KADASTRAL PARSEL SINIRI

HAZIRLAYANLAR

Ergi

12061/1-1

Kültür ve Turizm Bakanlığından:

ADANA KÜLTÜR VARLIKLARINI KORUMA BÖLGE KURULU
KARAR

TOPLANTI TARİHİ VE NO: 20.10.2026-701 TOPLANTI YERİ
KARAR TARİHİ VE NO : 20.10.2026-21605 ADANA

Mersin ili, Tarsus ilçesi, Deli Minnet (Atalar) Mahallesinde bulunan, Adana Kültür Varlıklarını Koruma Bölge Kurulunun 29.04.2026 tarih ve 20774 sayılı kararı ile I. Grup Korunması Gerekli Taşınmaz Kültür Varlığı olarak tescil edilen Osmanlı Dönemine ait mezar ve mezar taşlarının çevresinde tespit edilen seramik parçaları, çatı kiremitleri ve diğer arkeolojik buluntular doğrultusunda, mevcut koruma statüsünün yeniden değerlendirilmesine, mülkiyeti Mersin Büyükşehir Belediyesine ait, 160 ada 25 parsel ve özel mülkiyete ait 160 ada 26 parseli kapsayan alanın I. ve III. Derece Arkeolojik Sit Alanı olarak tescil edilmesine ilişkin; Adana Kültür Varlıklarını Koruma Bölge Kurulunun 29.04.2026 tarih ve 20774 sayılı kararı, Kurullar Daire Başkanlığının 12.06.2026 tarih ve 8463433 sayılı yazısı, Koruma Bölge Kurulu Müdürlüğünün 23.06.2026 tarih ve 8519023 sayılı yazısı ve 14.08.2026 tarih ve 8728275 sayılı Kurum görüşleri isteme yazısı, Tarsus Kaymakamlığı İdare ve Denetim Şefliğinin 17.08.2026 tarih ve 59118 sayılı ve 17.09.2026 tarih ve 59906 sayılı yazıları, Tarsus İlçe Tarım ve Orman Müdürlüğünün 19.08.2026 tarih ve 26284119 sayılı yazısı, Karayolları 5. Bölge Müdürlüğünün 19.08.2026 tarih ve 2218761 sayılı yazısı, Mersin, Çevre, Şehircilik ve İklim Değişikliği İl Müdürlüğünün 19.08.2026 tarih ve 16502019 sayılı yazısı, Mersin İl Kültür ve Turizm Müdürlüğünün 19.08.2026 tarih ve 8781851 sayılı yazısı, Mersin Kadastro Müdürlüğünü 19.08.2026 tarih ve 21557809 sayılı yazısı, DSİ 6. Bölge Müdürlüğünün 21.08.2026 tarih ve 7507484 sayılı yazısı, Maden ve Petrol İşleri Genel Müdürlüğünün 24.08.2026 tarih ve 20266464556 sayılı yazısı, Mersin İl Tarım ve Orman Müdürlüğünün 25.08.2026 tarih ve 26334770 sayılı yazısı, Mersin Orman Bölge Müdürlüğünün 26.08.2026 tarih ve 20868394 sayılı yazısı, Mersin Büyükşehir Belediye Başkanlığı, İmar ve Şehircilik Dairesi Başkanlığının 10.09.2026 tarih ve 1370920 sayılı yazısı, Koruma Bölge Kurulu Müdürlüğü uzmanlarınca hazırlanan 16.10.2026 tarih ve 4599196 sayılı yerinde inceleme raporu okundu, ekleri ve konunun işlem dosyası incelendi, yapılan görüşmeler sonucunda;

Mersin ili, Tarsus ilçesi, Deli Minnet (Atalar) Mahallesi, mülkiyeti Mersin Büyükşehir Belediyesine ait, 160 ada 25 parsel ve özel mülkiyete ait 160 ada 26 parselde tespit edilen arkeolojik alanın (Osmanlı Dönemine ait mezar, mezar taşı, seramik, çatı kiremiti vb.) 2863 sayılı Yasanın 6. Maddesi kapsamında kültür varlığı niteliği taşıdığı, Adana Kültür Varlıklarını Koruma Bölge Kurulunun 29.04.2026 tarih ve 20774 sayılı kararı ile tescil edilen Korunması Gerekli Taşınmaz Kültür Varlığı ile bütünlük sağladığı Koruma Bölge Kurulu Müdürlüğü uzmanlarınca hazırlanan 16.10.2026 tarih ve 4599196 sayılı rapordan anlaşıldığından, koruma statüsünün kararımız eki haritada belirtildiği şekilde Deli Minnet 1. ve 3. Derece Arkeolojik Sit Alanı olarak değiştirilmesine, kararımız eki sit fişi, revize sit haritası ve Kültür ve Tabiat Varlıklarını Koruma Yüksek Kurulunun, Arkeolojik Sitler, Koruma ve Kullanma Koşulları başlıklı 05.11.1999 gün ve 658 sayılı ilke kararı doğrultusunda belirlenen Geçiş Dönemi Koruma Esasları ve Kullanma Koşullarının uygun olduğuna karar verildi.

DELİMİNNET 1.ve 3.DERECE ARKEOLOJİK SİT TESCİL HARİTASI

İL:MERSİN

İLÇE:TARSUS

MAHALLE:DELİMİNNET

ADA/PARSEL: 160/25-26

K

ÖLÇEK:1/2500

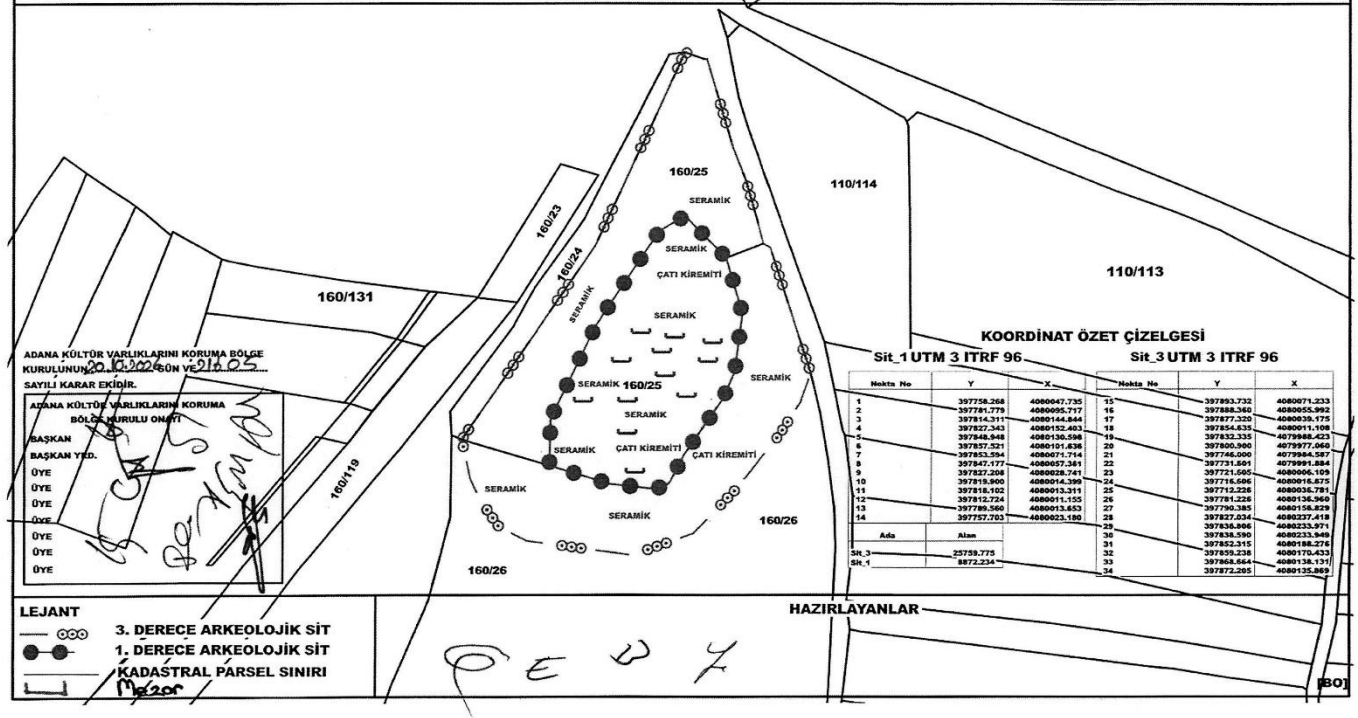

ADANA KÜLTÜR VARLIKLARINI KORUMA BÖLGE KURULUNUN 20.10.2024 GÜN VE 2102 SAYILI KARAR EKİDİR.

ADANA KÜLTÜR VARLIKLARINI KORUMA BÖLGE KURULU ÜYELERİ

BAŞKAN

BAŞKAN YRD.

ÜYE

ÜYE

ÜYE

ÜYE

ÜYE

ÜYE

ÜYE

KOORDİNAT ÖZET ÇİZELGESİ

Sit_1 UTM 3 ITRF 96

Nokta No	Y	X
1	397758.268	4080047.735
2	397791.779	4080065.717
3	397814.311	4080144.844
4	397827.343	4080152.403
5	397848.948	4080130.598
6	397857.521	4080101.636
7	397853.594	4080071.714
8	397847.177	4080057.361
9	397827.208	4080028.741
10	397819.900	4080014.399
11	397816.102	4080013.311
12	397812.724	4080011.155
13	397799.560	4080013.653
14	397757.703	4080023.180

Ada	Alan
Sit_3	25759.775
Sit_1	8872.234

Sit_3 UTM 3 ITRF 96

Nokta No	Y	X
15	397893.732	4080071.233
16	397888.360	4080055.992
17	397877.320	4080039.175
18	397854.635	4080011.108
19	397832.335	4079986.423
20	397800.900	4079977.060
21	397746.000	4079984.587
22	397731.501	4079991.884
23	397721.505	4080006.109
24	397716.596	4080016.875
25	397712.226	4080036.791
26	397781.226	4080136.960
27	397790.385	4080156.829
28	397827.034	4080237.418
29	397836.806	4080233.971
30	397838.590	4080233.949
31	397852.315	4080188.276
32	397859.238	4080170.433
33	397868.664	4080138.131
34	397872.205	4080135.869

LEJANT

3. DERECE ARKEOLOJİK SİT

1. DERECE ARKEOLOJİK SİT

KADASTRAL PARSEL SINIRI

HAZIRLAYANLAR

12062/1-1

[80]

Kültür ve Turizm Bakanlığından:

ADANA KÜLTÜR VARLIKLARINI KORUMA BÖLGE KURULU

KARAR

TOPLANTI TARİHİ VE NO :21.10.2026-702
KARAR TARİHİ VE NO :21.10.2026-21645

TOPLANTI YERİ
ADANA

Mersin ili, Silifke ilçesi, Yenibahçe Mahallesi, 146 ada 147, 162, 163, 164, 165 nolu parseller, 221 ada 1 nolu parsel ve tapulama harici alanda tespit edilen alanın 1. Derece Arkeolojik Sit Alanı olarak tescil talebine ilişkin; Mersin İl Kültür ve Turizm Müdürlüğü'nün 08.05.2026 tarihli ve 8333300 sayılı yazısı ve eki Silifke Müze Müdürlüğü uzmanlarınca hazırlanan 06.05.2026 tarihli ve 4229250 sayılı rapor, Adana Kültür Varlıklarını Koruma Bölge Kurulu Müdürlüğünün 18.08.2026 tarihli ve 8749760 sayılı kurum görüşü yazısı, Karayolları Genel Müdürlüğü 5. Bölge Müdürlüğünün 21.08.2026 tarihli yazısı, Mersin Çevre, Şehircilik ve İklim Değişikliği İl Müdürlüğünün 26.08.2026 tarihli ve 16563614 sayılı yazısı, Devlet Su İşleri Genel Müdürlüğü 6. Bölge Müdürlüğü'nün 26.08.2026 tarihli ve 7526537 sayılı yazısı, Enerji ve Tabii Kaynaklar Bakanlığı Maden ve Petrol İşleri Genel Müdürlüğü'nün 31.08.2026 tarihli ve 2026473836 sayılı yazısı, Mersin İl Tarım ve Orman Müdürlüğü'nün 16.09.2026 tarihli ve 26710578 sayılı yazısı, Mersin Büyükşehir Belediye Başkanlığı İmar ve Şehircilik Dairesi Başkanlığı'nın 21.09.2026 tarih ve 1384331 sayılı yazısı, Koruma Bölge Kurulu Müdürlüğü uzmanlarınca hazırlanan 13.10.2026 tarihli ve 4597191 sayılı yerinde inceleme raporu okundu, ekleri ve konunun işlem dosyası incelendi, yapılan görüşmeler sonucunda;

Mersin ili, Silifke ilçesi, Yenibahçe Mahallesi, 146 ada 147, 162, 163, 164, 165 nolu parseller, 221 ada 1 nolu parsel ve tapulama harici alanda tespit edilen arkeolojik alanın (antik dönem yapı kalıntılar, sarnıç, ezme teknesi, harman yeri, tarım terasları, tekne ve seramik parçaları) 2863 sayılı Kanunun 6. Maddesi kapsamında kültür varlığı niteliği taşıdığı Koruma Bölge Kurulu Müdürlüğü uzmanlarınca hazırlanan 13.10.2026 tarihli ve 4597191 sayılı rapordan anlaşıldığından kararımız eki haritada belirtildiği şekilde Meydan Mevkii 1. Derece Arkeolojik Sit Alanı olarak tescil edilmesine, kararımız eki sit fişi, sit haritası ve Kültür ve Tabiat Varlıklarını Koruma Yüksek Kurulunun, Arkeolojik Sitler, Koruma ve Kullanma Koşulları başlıklı 05.11.1999 gün ve 658 sayılı ilke kararı doğrultusunda belirlenen Geçiş Dönemi Koruma Esasları ve Kullanma Koşullarının uygun olduğuna karar verildi

MEYDAN MEVKİİ I.DERECE ARKEOLOJİK SİT ALANI HARİTASI

İL:MERSİN

İLÇE:SİLİFKE

MAHALLE:YENİBAHÇE

ADA/PARSEL: 146/147,164,165,163,162 - 221/1 - THA

K

ÖLÇEK:1/2000

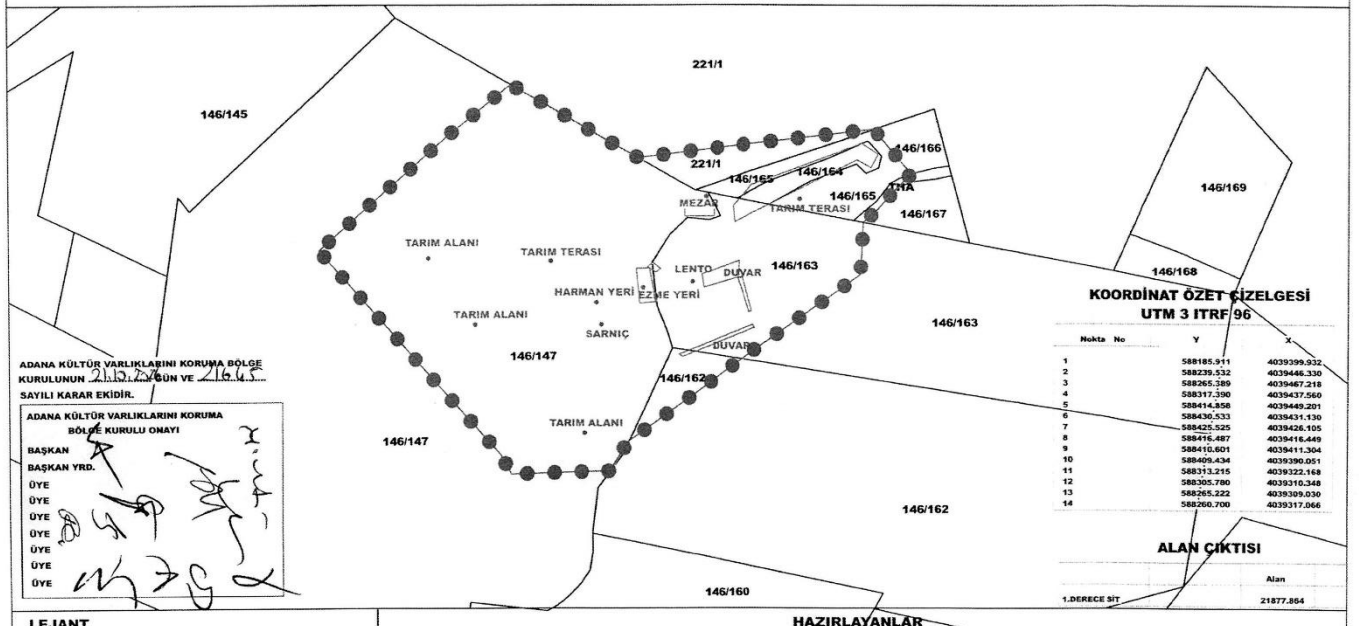

ADANA KÜLTÜR VARLIKLARINI KORUMA BÖLGE KURULUNUN 21.5.2020 GÜN VE 2165 SAYILI KARAR EKİDİR.

ADANA KÜLTÜR VARLIKLARINI KORUMA BÖLGE KURULU ONAYI

BAŞKAN

BAŞKAN YRD.

ÜYE

ÜYE

ÜYE

ÜYE

ÜYE

ÜYE

ÜYE

KOORDİNAT ÖZET ÇİZELGESİ
UTM 3 ITRF 96

Nokta No	Y	X
1	588185.911	4039399.932
2	588239.532	4039446.330
3	588265.389	4039467.218
4	588317.390	4039437.560
5	588414.858	4039449.201
6	588430.533	4039431.130
7	588425.525	4039426.105
8	588416.487	4039416.449
9	588410.601	4039411.304
10	588409.434	4039390.051
11	588313.215	4039322.168
12	588305.780	4039310.348
13	588265.222	4039309.030
14	588260.700	4039317.066

ALAN ÇIKTISI

	Alan
1.DERECE SİT	21877.864

LEJANT

1. DERECE ARKEOLOJİK SİT

MEZAR

KADASTRAL PARSEL SINIRI

HAZIRLAYANLAR

[AG]

12063/1-1

Kültür ve Turizm Bakanlığından:

ADANA KÜLTÜR VARLIKLARINI KORUMA BÖLGE KURULU
KARAR

TOPLANTI TARİHİ VE NO: .23.10.2026 - 704
KARAR TARİHİ VE NO : .23.10.2026 - 21734

TOPLANTI YERİ
ADANA

Adana ili, Saimbeyli ilçesi, İslam Mahallesinde bulunan, özel mülkiyete ait, 165 ada 53, 58, 176, 179 parseller ile mülkiyeti Maliye Hazinesine ait, 165 ada 56, 57, 73 parsellerde tespit edilen arkeolojik alanın (sermaik parçaları) tescil edilmesine ilişkin; Saimbeyli Milli Emlak Şefliğinin 27.11.2025 tarih ve 14196940 sayılı yazısı, Adana Kültür Varlıklarını Koruma Bölge Kurulu Müdürlüğünün 12.12.2025 tarih ve 7682586 sayılı yazısı, Koruma Bölge Kurulunun 28.07.2026 tarih ve 21127 sayılı kararı, Koruma Bölge Kurulu Müdürlüğünün 18.08.2026 tarih ve 8776141 sayılı kurum görüşü yazısı, Saimbeyli Kaymakamlığı Tapu Müdürlüğünün 19.08.2026 tarih ve 21569147 sayılı yazısı, Karayolları 5. Bölge Müdürlüğünün 11.08.2026 tarih ve 2210801 sayılı yazısı, DSİ 6. Bölge Müdürlüğünün 11.08.2026 tarih ve 7509674 sayılı yazısı, Adana İl Tarım ve Orman Müdürlüğünün 11.08.2026 tarih ve 26342489 sayılı yazısı, Adana İl Kültür ve Turizm Müdürlüğünün 16.09.2026 tarih ve 8899162 sayılı yazısı, Enerji ve Tabii Kaynaklar Bakanlığı Strateji Geliştirme Başkanlığının 18.09.2026 tarih ve 425424 sayılı yazısı ve ekleri, Adana Büyükşehir Belediyesi Kentsel Dönüşüm Dairesi Başkanlığının 30.09.2026 tarih ve 946380 sayılı yazısı, Koruma Bölge Kurulu Müdürlüğü uzmanlarınca hazırlanan 21.07.2026 tarih ve 4398843 sayılı yerinde inceleme raporu ile 15.10.2026 tarih ve 4596449 sayılı dosya inceleme raporu okundu,ekleri ve konunun işlem dosyası incelendi, yapılan görüşmeler sonucunda;

Adana ili, Saimbeyli ilçesi, İslam Mahallesinde bulunan, özel mülkiyete ait, 165 ada 53, 58, 176, 179 parseller ile mülkiyeti Maliye Hazinesine ait, 165 ada 56, 57, 73 parsellerde tespit edilen arkeolojik alanın (sermaik parçaları) Korunması Gerekli Taşınmaz Kültür Varlıklarının ve Sitlerin Tespit ve Tescili Hakkında Yönetmeliğin 4. maddesinin "d" bendi kapsamında kaldığı Koruma Bölge Kurulu Müdürlüğü uzmanlarınca hazırlanan 21.07.2026 tarih ve 4398843 sayılı ile 15.10.2026 tarih ve 4596449 sayılı raporlardan anlaşıldığından alanın kararımız eki haritada koordinatlarıyla belirtildiği şekilde Çatak 3. Derece Arkeolojik Sit Alanı olarak tescil edilmesine, kararımız eki tescil fişi ve sit haritasının uygun olduğuna karar verildi.

ÇATAK 3.DERECE ARKEOLOJİK SİT ALANI HARİTASI

İL:ADANA

İLÇE:SAİMBEYLİ

MAHALLE:İSLAM

ADA/PARSEL: 165/53-56-57-58-73-176-179

K

1/1000

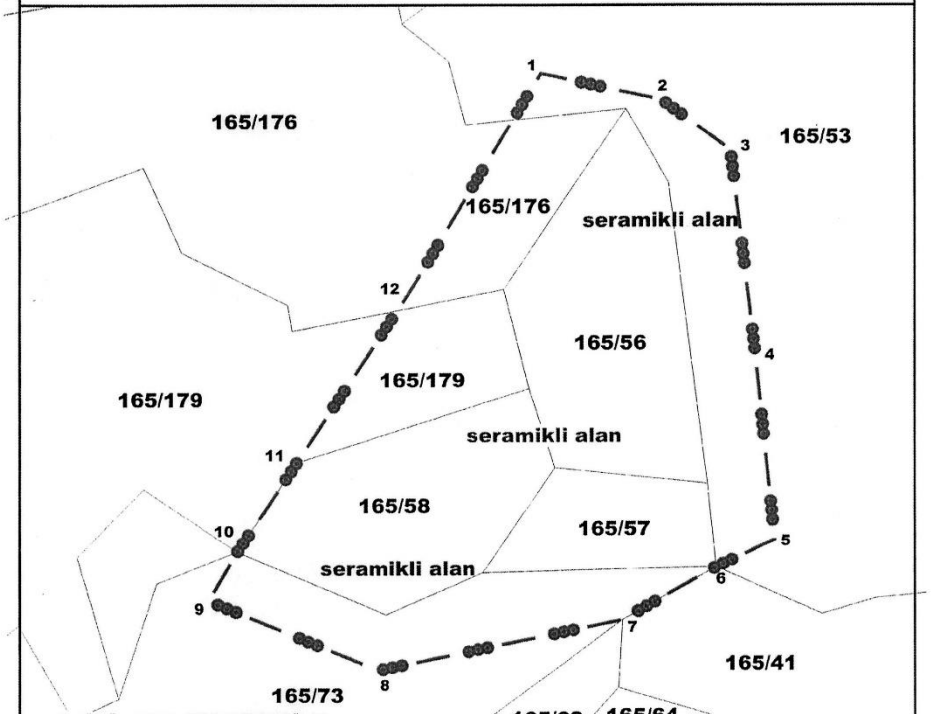

ADANA KÜLTÜR VARLIKLARINI KORUMA BÖLGE KURULUNUN 23.10.2026 GÜN VE 21734 SAYILI KARAR EKİDİR.

ADANA KÜLTÜR VARLIKLARINI KORUMA BÖLGE KURULU ONAYI

BAŞKAN

BAŞKAN YRD.

ÜYE

ÜYE

ÜYE

ÜYE

ÜYE

ÜYE

ÜYE

KOORDİNAT ÖZET ÇİZELGESİ
UTM 3 ITRF 96

Nokta No	Y	X
1	507719.566	4210207.474
2	507744.556	4210201.907
3	507758.790	4210191.371
4	507764.098	4210147.179
5	507767.928	4210109.243
6	507755.772	4210103.469
7	507736.465	4210092.351
8	507685.679	4210081.718
9	507650.679	4210096.359
10	507656.550	4210106.705
11	507668.825	4210125.586
12	507691.698	4210160.817

Alan Çıktısı	Alan
3.Derece Sit	9013.048

LEJANT

3. DERECE ARKEOLOJİK SİT

KADASTRAL PARSEL SINIRI

HAZIRLAYANLAR

[BO]

12064/1-1

Kültür ve Turizm Bakanlığından:

ADANA KÜLTÜR VARLIKLARINI KORUMA BÖLGE KURULU
KARAR

TOPLANTI TARİHİ VE NO: 23.10.2026-704 TOPLANTI YERİ
KARAR TARİHİ VE NO : 23.10.2026-21748 ADANA

Adana ili, Yumurtalık ilçesi, Dervişiye Mahallesinde, Adana Kültür Varlıklarını Koruma Bölge Kurulunun 30.07.2025 tarih ve 19596 sayılı kararı ile tescil edilen, 23.10.2025 tarih ve 19944 sayılı kararı ile Geçiş Dönemi Koruma Koşulları ve Kullanma Esasları belirlenen 3. derece arkeolojik sit alanında, özel mülkiyete ait, 130 ada 38 nolu parselde Müzesince yapılan sondaj sonucu tespit edilen (duvar yapısı ve mimari blok taş) arkeolojik alanın tesciline ilişkin; Koruma Bölge Kurulunun 28.07.2026 gün ve 21132 sayılı kararı,Koruma Bölge Kurulu Müdürlüğünün 18.08.2026 gün ve 8747400 sayılı yazısı, Yumurtalık Belediyesi Fen İşleri Müdürlüğünün bila tarih ve 9768 sayılı yazısı, Yumurtalık Belediyesi İmar ve Şehircilik Müdürlüğünün bila tarih ve 9858 sayılı yazısı, Adana Valiliği Çevre, Şehircilik ve İklim Değişikliği İl Müdürlüğünün bila tarih ve 16597117 sayılı yazısı, DSİ 6. Bölge Müdürlüğünün bila tarih ve 7527240 sayılı yazısı, Maden ve Petrol İşleri Genel Müdürlüğünün 01.09.2026 gün ve 2026477991 sayılı yazısı, Karayolları 5. Bölge Müdürlüğünün bila tarih ve 22643808 sayılı yazısı, Adana Valiliği İl Tarım ve Orman Müdürlüğünün bila tarih ve 26342614 sayılı yazısı, Adana Büyükşehir Belediyesi Kentsel Dönüşüm Dairesi Başkanlığının bila tarih ve 947327 sayılı yazısı, Koruma Bölge Kurulu Müdürlüğü uzmanlarınca hazırlanan 15.10.2026 gün ve 4596052 sayılı dosya inceleme raporu okundu, ekleri ve işlem dosyası incelendi, yapılan görüşmeler sonucunda;

Adana ili, Yumurtalık ilçesi, Dervişiye Mahallesi, 3. derece arkeolojik sit alanında, özel mülkiyete ait, 130 ada 38 nolu parselde tespit edilen (duvar yapısı ve mimari blok taş) arkeolojik alanın 2863 sayılı Kanunun 6. Maddesi kapsamında kültür varlığı niteliği taşıdığı Koruma Bölge Kurulu Müdürlüğü uzmanlarınca hazırlanan 15.10.2026 gün ve 4596052 sayılı rapordan anlaşıldığından söz konusu alanın kararımız eki haritada belirtildiği şekilde *Dervişiye Mahallesi 1.ve 3.Derece Arkeolojik Sit Alanı* olarak tescil edilmesine, kararımız eki sit fişi, sit haritasının, Geçiş Dönemi Koruma Esasları Ve Kullanma Koşullarının uygun olduğuna karar verildi.

DERVİŞİYE MAHALLESİ 1 VE 3. DERECE ARKEOLOJİK SİT HARİTASI

İL:ADANA

İLÇE:YUMURTALIK

MAHALLE:DERVİŞİYE

ADA/PARSEL: 130/38

K

ÖLÇEK:1/1000

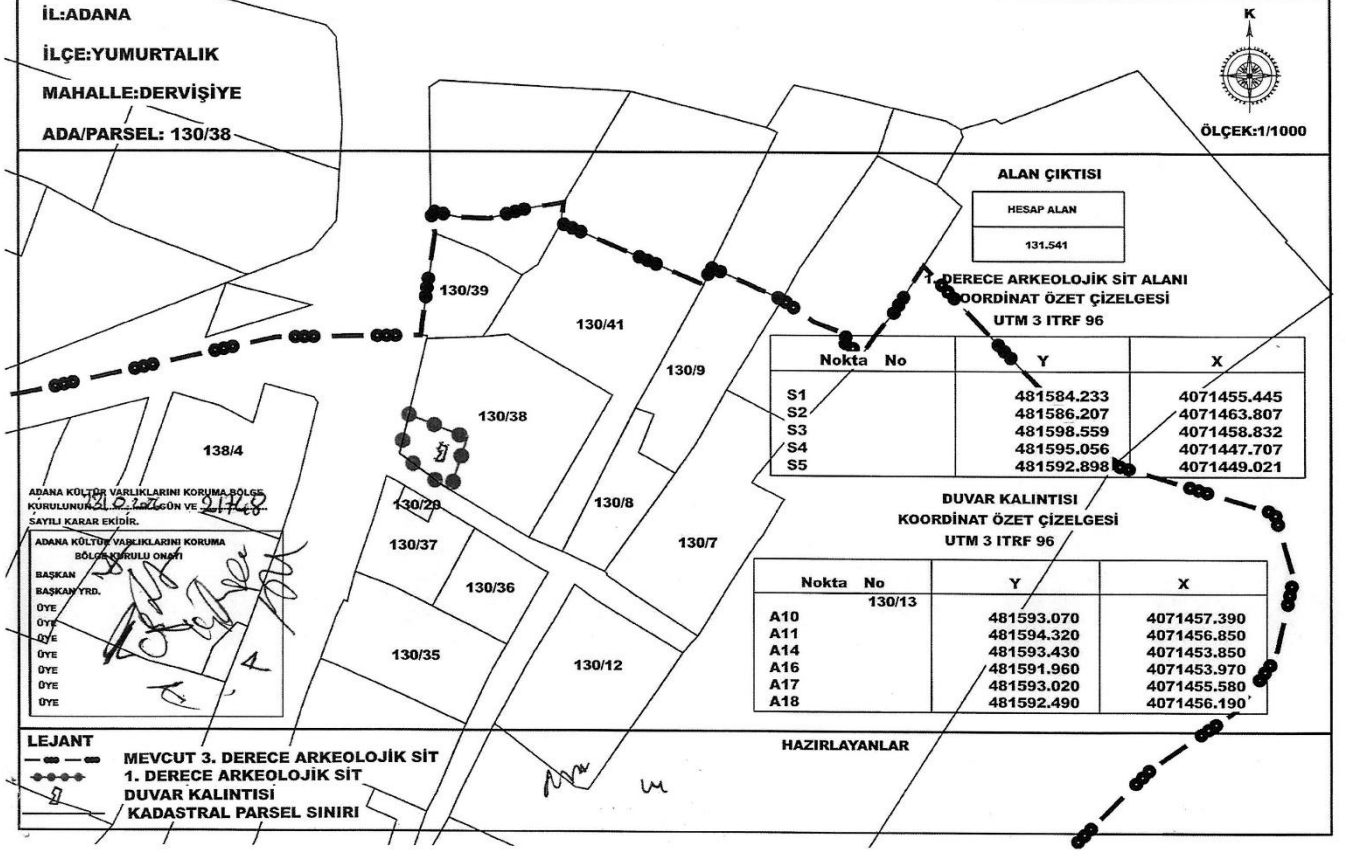

ALAN ÇIKTISI

HESAP ALAN
131.541

1. DERECE ARKEOLOJİK SİT ALANI KOORDİNAT ÖZET ÇİZELGESİ

UTM 3 ITRF 96

Nokta No	Y	X
S1	481584.233	4071455.445
S2	481586.207	4071463.807
S3	481598.559	4071458.832
S4	481595.056	4071447.707
S5	481592.898	4071449.021

DUVAR KALINTISI KOORDİNAT ÖZET ÇİZELGESİ

UTM 3 ITRF 96

Nokta No	Y	X
130/13		
A10	481593.070	4071457.390
A11	481594.320	4071456.850
A14	481593.430	4071453.850
A16	481591.960	4071453.970
A17	481593.020	4071455.580
A18	481592.490	4071456.190

ADANA KÜLTÜR VARLIKLARINI KORUMA BÖLGE KURULUNUN 21.02.2022 GÜN VE 2174.8 SAYILI KARAR EKİDİR.

ADANA KÜLTÜR VARLIKLARINI KORUMA BÖLGE KURULU ONAYI

BAŞKAN

BAŞKAN YRD.

ÜYE

ÜYE

ÜYE

ÜYE

ÜYE

ÜYE

ÜYE

LEJANT

MEVCUT 3. DERECE ARKEOLOJİK SİT

1. DERECE ARKEOLOJİK SİT

DUVAR KALINTISI

KADASTRAL PARSEL SINIRI

HAZIRLAYANLAR

12065/1-1

Kültür ve Turizm Bakanlığından:

ADANA KÜLTÜR VARLIKLARINI KORUMA BÖLGE KURULU
KARAR

TOPLANTI TARİHİ VE NO: 20.10.2026-701 TOPLANTI YERİ
KARAR TARİHİ VE NO : 20.10.2026-21600 ADANA

Mersin ili, Tarsus ilçesi, Kalburcu Mahallesi, özel mülkiyete ait, 382 ada 3, 4, 6, 10, 11, 12, 13 ve 14 parsellerde bulunan ve Adana Kültür Varlıklarını Koruma Bölge Kurulunun 23.01.2024 tarih ve 17232 sayılı kararıyla 3. Derece Arkeolojik Sit Alanı olarak tescil edilen, aynı Kurulun 27.02.2024 tarih ve 17350 sayılı kararıyla Geçiş Dönemi Koruma Esasları ve Kullanma Koşulları belirlenen Kalburcu Pınarbaşı Mevkii 3. Derece Arkeolojik Sit Alanının revize edilmesine ilişkin; Adana Kültür Varlıklarını Koruma Bölge Kurulunun 24.08.2026 tarih ve 21331 sayılı kararı, Koruma Bölge Kurulu Müdürlüğünün 03.09.2026 tarih ve 8851157 sayılı kurum görüşü yazısı, Mersin İl Kültür ve Turizm Müdürlüğünün 04.09.2026 tarih ve 8857462 sayılı yazısı, Karayolları 5. Bölge Müdürlüğünün 09.09.2026 tarih 2235898 sayılı yazısı, Mersin Çevre, Şehircilik ve İklim Değişikliği İl Müdürlüğünün 11.09.2026 tarih ve 16700260 sayılı yazısı, DSİ 6. Bölge Müdürlüğünün 14.09.2026 tarih ve 7588269 sayılı yazısı, Mersin İl Tarım ve Orman Müdürlüğünün 15.09.2026 tarih ve 26688623 sayılı yazısı, Tarsus Kaymakamlığı İdare ve Denetim Şefliğinin 18.09.2026 tarih ile 17.09.2026 tarih ve 59932 sayılı ile 59893 sayılı yazıları, Mersin Orman Bölge Müdürlüğünün 22.09.2026 tarih ve 21158873 sayılı yazısı, Tarsus İlçe Tarım ve Orman Müdürlüğünün 28.09.2026 tarih ve 26910988 sayılı yazısı, Mersin Büyükşehir Belediye Başkanlığı İmar ve Şehircilik Müdürlüğünün 06.10.2026 tarih ve 1396593 sayılı yazısı, Enerji ve Tabii Kaynakları Bakanlığı Strateji Geliştirme Başkanlığının 01.10.2026 tarih ve 427879 sayılı yazısı ve ekleri, Tarsus Belediye Başkanlığı İmar ve Şehircilik Müdürlüğünün 15.10.2026 tarih ve 364639 sayılı yazısı, Koruma Bölge Kurulu Müdürlüğü uzmanlarınca hazırlanan 04.08.2026 tarih ve 4431078 sayılı yerinde inceleme raporu ile Koruma Bölge Kurulu Müdürlüğü uzmanınca hazırlanan 15.10.2026 tarih ve 4596477 sayılı dosya inceleme raporu okundu, ekleri ve konunun işlem dosyası incelendi, yapılan görüşmeler sonucunda;

Mersin ili, Tarsus ilçesi, Kalburcu Mahallesi, Kalburcu Pınarbaşı Mevkii 3. Derece Arkeolojik Sit Alanında yer alan, özel mülkiyete ait, 382 ada 6 parselde yeni tespit edilen kültür varlıklarının (kaya kesikleri, seramikler, su kuyusu, duvar sırası) 2863 sayılı Yasanın 6. Maddesi kapsamında kültür varlığı niteliği taşıdığı Koruma Bölge Kurulu Müdürlüğü uzmanlarınca hazırlanan 04.08.2026 tarih ve 4431078 sayılı ile 15.10.2026 tarih ve 4596477 sayılı raporlardan anlaşıldığından söz konusu sit alanı sınırlarının kararımız eki haritada koordinatlarıyla belirtildiği şekilde Kalburcu Pınarbaşı Mevkii 1. ve 3. Derece Arkeolojik Sit Alanı olarak revize edilerek tescil edilmesine, kararımız eki revize sit fişi ve revize sit haritasının uygun olduğuna karar verildi.

KALBURCU PINARBAŞI MEVKİİ REVİZE 1. VE 3. DERECE ARKEOLOJİK SİT ALANI HARİTASI

İL: MERSİN

İLÇE: TARSUS

MAHALLE: KALBURCU

ADA/PARSEL: 382/ 3, 4, 6, 10, 11, 12, 13, 14

K

1/2500

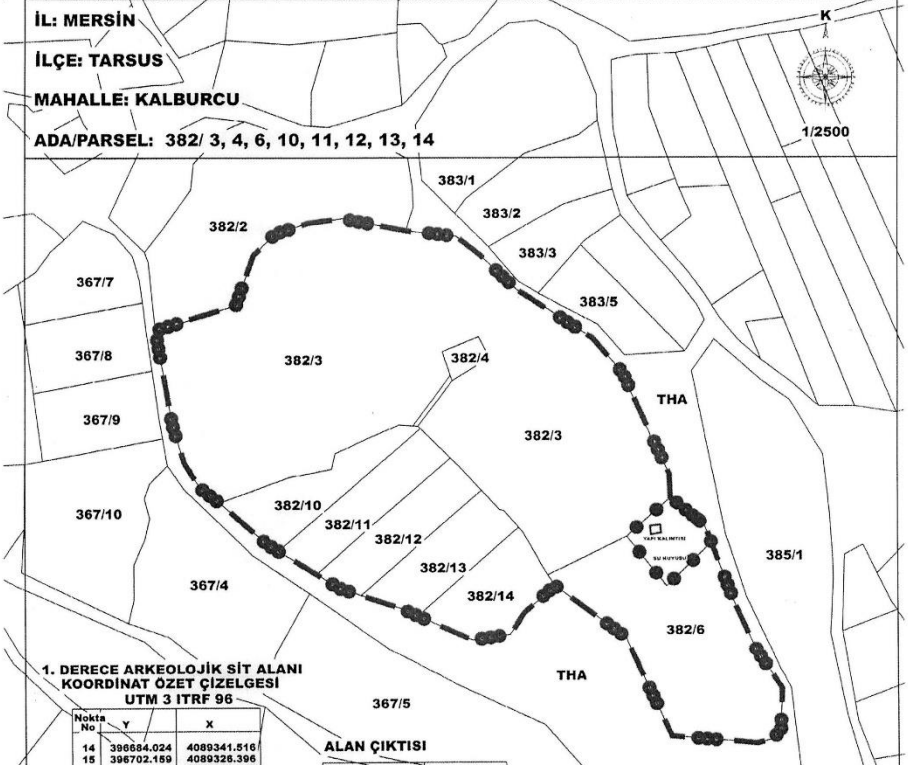

1. DERECE ARKEOLOJİK SİT ALANI KOORDİNAT ÖZET ÇİZELGESİ UTM 3 ITRF 96

Nokta No	Y	X
14	396684.024	4089341.516
15	396702.189	4089326.396
35	396660.966	4089320.457
36	396702.159	4089326.400
37	396705.680	4089317.089
38	396682.073	4089293.797

ALAN ÇIKTISI

ADI	Alan
3. DERECE	49035.301
1. DERECE	1127.977

ADANA KÜLTÜR VARLIKLARINI KORUMA BÖLGE KURULUNUN 20.10.2026 GÜN VE 21600 SAYILI KARAR EKİDİR.

ADANA KÜLTÜR VARLIKLARINI KORUMA BÖLGE KURULU ONAYI

BAŞKAN

BAŞKAN YRD.

ÜYE

ÜYE

ÜYE

ÜYE

ÜYE

ÜYE

ÜYE

3. DERECE ARKEOLOJİK SİT ALANI KOORDİNAT ÖZET ÇİZELGESİ UTM 3 ITRF 96

Nokta No	Y	X	Nokta No	Y	X
1	396410.536	4089431.954	2	396453.498	4089445.469
3	396462.653	4089472.572	4	396474.172	4089484.097
5	396491.534	4089489.893	6	396509.852	4089492.347
7	396543.521	4089485.746	8	396570.322	4089482.713
9	396582.429	4089473.272	10	396602.223	4089453.853
11	396642.759	4089427.627	12	396659.060	4089408.566
13	396683.477	4089354.527	14	396684.024	4089341.516
15	396702.159	4089326.396	16	396718.375	4089283.516
17	396729.846	4089258.294	18	396743.165	4089237.948
19	396742.395	4089214.339	20	396737.370	4089209.991
21	396730.043	4089208.078	22	396684.463	4089212.011
23	396660.196	4089266.009	24	396622.790	4089294.166
25	396606.395	4089279.729	26	396599.000	4089268.059
27	396578.755	4089264.910	28	396540.898	4089282.020
29	396507.974	4089293.026	30	396469.381	4089316.736
31	396444.574	4089338.928	32	396434.354	4089346.942
33	396426.166	4089360.443	34	396419.511	4089381.591

LEJANT

1. DERECE ARKEOLOJİK SİT SINIRI
3. DERECE ARKEOLOJİK SİT SINIRI
KADASTRAL PARSEL SINIRI

HAZIRLAYANLAR

[MÇT]

12066/1-1

Kültür ve Turizm Bakanlığından:

ADANA KÜLTÜR VARLIKLARINI KORUMA BÖLGE KURULU

KARAR

TOPLANTI TARİHİ VE NO :22.10.2026-703
KARAR TARİHİ VE NO :22.10.2026- 21702

TOPLANTI YERİ
ADANA

Mersin ili, Akdeniz ilçesi, Bağlarbaşı Mahallesi, mülkiyeti Maliye Hazinesine ait, orman vasıflı, 101 ada 17 ve 19 nolu parseller ve tapulama harici alanda tespit edilen arkeolojik alanın tescil edilmesine ilişkin; Mersin İl Kültür ve Turizm Müdürlüğünün 25.06.2026 tarih ve 8535995 sayılı yazısı, Adana Kültür Varlıklarını Koruma Bölge Kurulu Müdürlüğünün 24.07.2026 tarih ve 8601422 sayılı yazısı, Mersin İl Kültür ve Turizm Müdürlüğünün 27.07.2026 tarih ve 8674408 sayılı yazısı, Adana Kültür Varlıklarını Koruma Bölge Kurulu Müdürlüğünün 13.08.2026 tarih ve 8682325 sayılı ve 26.08.2026 tarih ve 8784048 sayılı yazıları, Mersin İl Tarım ve Orman Müdürlüğünün 27.08.2026 tarih ve 26399271 sayılı yazısı, Karayolları 5. Bölge Müdürlüğünün 28.08.2026 tarih ve 2226950 sayılı yazısı, Akdeniz Kaymakamlığı İdare ve Denetim Şefliğinin 28.08.2026 tarih ve 36784 sayılı yazısı, Mersin Çevre, Şehircilik ve İklim Değişikliği İl Müdürlüğünün 31.08.2026 tarih ve 16595365 sayılı yazısı, DSİ Havza Yön. İzleme ve Tahs. Şube Müdürlüğünün 03.09.2026 tarih ve 7548248 sayılı yazısı, Mersin Kadastro Müdürlüğünün 07.09.2026 tarih ve 21757452 sayılı yazısı, Enerji ve Tabii Kaynaklar Bakanlığı Strateji Geliştirme Başkanlığının 22.09.2026 tarih ve 426061 sayılı yazısı, Mersin Büyükşehir Belediyesi İmar ve Şehircilik Dairesi Başkanlığının 22.09.2026 tarih ve 1384536 sayılı yazısı, Mersin Orman Bölge Müdürlüğünün 24.09.2026 tarih ve 21198297 sayılı yazısı, Koruma Bölge Kurulu Müdürlüğü uzmanlarınca hazırlanan 16.10.2026 tarihli ve 4598949 sayılı yerinde inceleme raporu okundu, ekleri ve konunun işlem dosyası incelendi, yapılan görüşmeler sonucunda;

Mersin ili, Akdeniz ilçesi, Bağlarbaşı Mahallesi, mülkiyeti Maliye Hazinesine ait, orman vasıflı, 101 ada 17 ve 19 nolu parseller ve tapulama harici alanda tespit edilen arkeolojik alanın Korunması Gerekli Taşınmaz Kültür Varlıklarının ve Sitlerin Tespit ve Tescili Hakkında Yönetmeliğin 4. maddesinin "d" bendi kapsamında kaldığı Koruma Bölge Kurulu Müdürlüğü uzmanlarınca hazırlanan 16.10.2026 tarihli ve 4598949 sayılı rapordan anlaşıldığından kararımız eki haritada belirtildiği şekilde Bağlarbaşı (2) 3. Derece Arkeolojik Sit Alanı olarak tescil edilmesine, kararımız eki sit fişi ve sit haritasının uygun olduğuna karar verildi.

BAĞLARBAŞI-(2) 3.DERECE ARKEOLOJİK SİT ALANI HARİTASI

İL:MERSİN

İLÇE:AKDENİZ

MAHALLE:BAĞLARBAŞI

ADA/PARSEL: 101/17-19-THA

K

1/1000

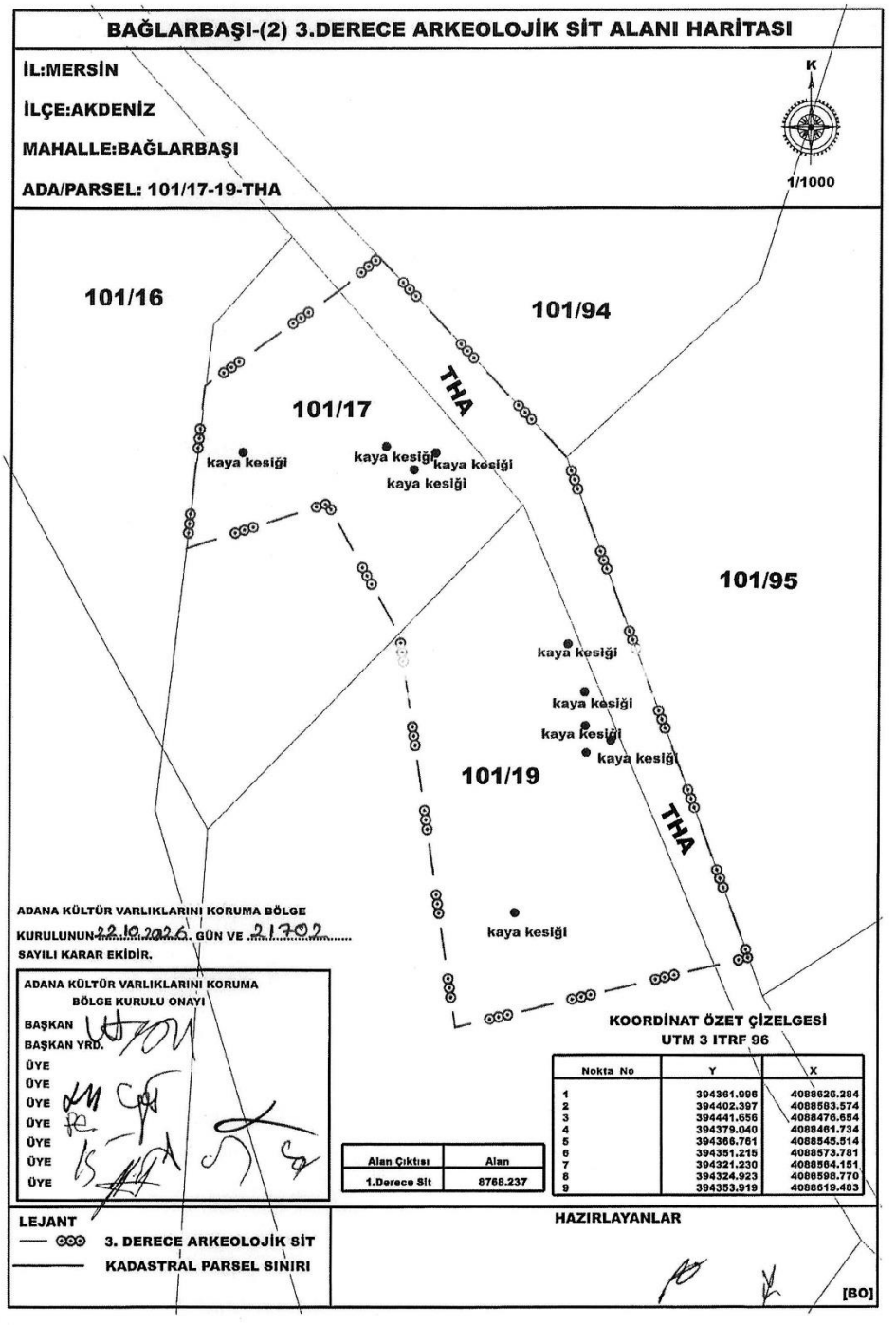

ADANA KÜLTÜR VARLIKLARINI KORUMA BÖLGE KURULUNUN 22.10.2026 GÜN VE 21702 SAYILI KARAR EKİDİR.

ADANA KÜLTÜR VARLIKLARINI KORUMA BÖLGE KURULU ONAYI

BAŞKAN

BAŞKAN YRD.

ÜYE

ÜYE

ÜYE

ÜYE

ÜYE

ÜYE

ÜYE

KOORDİNAT ÖZET ÇİZELGESİ
UTM 3 ITRF 96

Nokta No	Y	X
1	394361.996	4088626.284
2	394402.397	4088583.574
3	394441.656	4088476.554
4	394379.040	4088461.734
5	394366.761	4088545.514
6	394351.215	4088573.781
7	394321.230	4088564.151
8	394324.923	4088598.770
9	394353.919	4088619.483

Alan Çıktısı	Alan
1.Derece Sit	8768.237

LEJANT

3. DERECE ARKEOLOJİK SİT

KADASTRAL PARSEL SINIRI

HAZIRLAYANLAR

[BO]

12067/1-1

Kültür ve Turizm Bakanlığından:

ESKİŞEHİR KÜLTÜR VARLIKLARINI KORUMA BÖLGE KURULU

KARAR **03.04.1020**

Toplantı Tarih ve no : 21.10.2026 - 547 **Toplantı Yeri**
Karar Tarih ve no : 21.10.2026 - 15507 **ESKİŞEHİR**

Afyonkarahisar ili, Dinar ilçesi, Çobansaray Mahallesinde bulunan taşınmazlarda Müze Müdürlüğü uzmanları tarafından yapılan arazi çalışmalarında tespit edilen 2863 sayılı kanun kapsamındaki tümülüse ilişkin bilgi ve belgelerin iletildiği Afyonkarahisar İl Kültür ve Turizm Müdürlüğünün 16.07.2026 tarih, 8519216 sayılı yazısı ve eki 22.06.2026 tarihli rapor, Kurul Müdürlüğü uzmanlarının 18.08.2026 tarih, 4462044 sayılı yerinde inceleme raporu ve ekleri; alanın tesciline ilişkin konuyla ilgili faaliyeti etkilenen kurum görüşlerinin iletilmesinin istendiği Kurul Müdürlüğünün 18.08.2026 tarih, 8780723 sayılı yazısı, ilgili kurum görüşlerinin iletildiği yazılar, 20.10.2026 tarih, 4605638 sayılı dosya inceleme raporu, geçiş dönemi koruma esasları ve kullanma şartları okundu, koordinatlı kadastral sit haritası, tescil fişi, fotoğrafları ve dosyası incelendi, yapılan görüşmeler sonucunda;

Afyonkarahisar ili, Dinar ilçesi, Çobansaray Mahallesinde tespit edilen ve 2863 sayılı Kanun'un 6. Maddesi kapsamında korunması gerekli kültür varlıklarından olan tümülüsün Çobansaray Tümülüsü, adıyla I.(Bir) Derece Arkeolojik sit olarak tesciline, alana ilişkin hazırlanan tescil fişi, koordinatlı kadastral sit sınırı haritasının uygun olduğuna; Kültür ve Tabiat Varlıklarını Koruma Yüksek Kurulu'nun Arkeolojik Sitler, Koruma ve Kullanma Koşullarına ilişkin 05.11.1999 tarih ve 658 sayılı İlke Kararı doğrultusunda hazırlanan ekli geçiş dönemi koruma esasları ve kullanma şartlarının 3 (Üç) yıl süreyle belirlenmesine, sit sınırları içerisinde Kurulumuzdan izinsiz herhangi bir fiziki ve inşai müdahalede bulunulmamasına karar verildi.

İL:AFYONKARAHİSAR
İLÇE:DİNAR
MAHALLE/KÖY:ÇOBANSARAY
ADI:ÇOBANSARAY TÜMÜLÜSÜ
TÜR/DERECE: I (BİR) DERECE ARKEOLOJİK SİT

K

1/2000

104/1

ARKEOLOJİK SİT SINIRI KOORDİNATLARI

Nokta No	Y	X
1	516162.142	4219038.090
2	516161.589	4219034.535
3	516156.928	4219029.873
4	516149.396	4219026.186
5	516139.915	4219026.186
6	516133.963	4219029.452
7	516128.064	4219037.194
8	516131.909	4219049.098
9	516137.439	4219057.052
10	516144.761	4219060.897
11	516149.659	4219060.001
12	516155.980	4219057.052
13	516157.929	4219053.312
14	516156.559	4219047.149
15	516157.955	4219042.277

ITRF96 - UTM 3° - DOM:30°

TH

TH

T.C.
KÜLTÜR VE TURİZM BAKANLIĞI
KÜLTÜR VARLIKLARI VE MÜZELER GENEL MÜDÜRLÜĞÜ
ESKİŞEHİR KÜLTÜR VARLIKLARI ARAŞTIRMA BÖLGE
KURULU'NUN 21.10.2026 15507
SAYILI KARARI EKİDİR

LEJANT

KADASTRAL PARSEL

A 1 I. (BİR) DERECE ARKEOLOJİK SİT ALANI

*Kadastral Parseller 17.08.2026 tarihinde TAKBİS-MEGSİS üzerinden indirilmiş olup uyuşmazlık durumunda TKGM kayıtları esas alınacaktır.

12106/1-1

Kültür ve Turizm Bakanlığından:

İZMİR 2 NUMARALI KÜLTÜR VARLIKLARINI KORUMA BÖLGE KURULU
KARAR

TOPLANTI TARİHİ VE NO : 27.10.2026-852

KARAR TARİHİ VE NO : 27.10.2026-25368

45.04/65

Toplantı Yeri
İZMİR

Manisa ili, Gördes ilçesi, Atatürk mahallesi, Kepez mevkiinde bulunan, Manisa Müze Müdürlüğünce kurtarma kazıları yapılan oda mezarın 2863 sayılı kanunun 7. maddesi doğrultusunda tesciline yönelik olarak İzmir 2 Numaralı Kültür Varlıklarını Koruma Bölge Kurulu Müdürlüğünün 30.07.2026 tarihli ve 8696115 sayılı yazısı ile istenilen kurum görüşlerinin iletildiği; Enerji ve Tabii Kaynaklar Bakanlığı Maden ve Petrol İşleri Genel Müdürlüğü Özel Alanlar ve Harita Dairesi Başkanlığının 05.08.2026 tarihli ve 2026432981 sayılı yazısı ve eki, Kültür ve Turizm Bakanlığı Yatırım ve İşletmeler Genel Müdürlüğünün 06.08.2026 tarihli ve 8713598 sayılı yazısı, Enerji ve Tabii Kaynaklar Bakanlığı Enerji İşleri Genel Müdürlüğünün 18.08.2026 tarihli ve 418250 sayılı yazısı, Manisa Valiliği İl Kültür ve Turizm Müdürlüğünün 19.08.2026 tarihli ve 8779190 sayılı yazısı ve ekindeki Manisa Müze Müdürlüğünün 18.08.2026 tarihli ve 8776148 sayılı yazısı, DSİ 2. Bölge Müdürlüğünün 04.08.2026 tarihli ve 7446891 sayılı yazısı, İzmir Orman Bölge Müdürlüğü Gördes Orman İşletme Müdürlüğünün 06.08.2026 tarihli ve 20636199 sayılı yazısı ve eki, Karayolları 2. Bölge Müdürlüğünün 12.08.2026 tarihli ve 2212454 sayılı yazısı, Manisa Valiliği Çevre, Şehircilik ve İklim Değişikliği İl Müdürlüğünün 13.08.206 tarihli ve 4453707 sayılı yazısı, Gördes Kaymakamlığı İlçe Tarım ve Orman Müdürlüğünün 03.08.2026 tarihli ve 26003881 sayılı yazısı, TEİAŞ 3. Bölge Müdürlüğü (İzmir) İnşaat ve Emlak Müdürlüğünün 03.08.2026 tarihli ve 3922781 sayılı yazısı, konuya ilişkin olarak Kurul Müdürlüğü uzmanlarınca hazırlanan 26.10.2026 tarihli, 27.10.2026 tarih ve 4625241 sayı ile Müdürlük evrakına kayıtlı rapor okundu, yazı ekleri, Manisa İl Kültür ve Turizm Müdürlüğü Manisa Müze Müdürlüğünün 22.06.2026 tarihli ve 8510487 sayılı yazısı ve ekleri, Manisa Valiliği İl Kültür ve Turizm Müdürlüğünün 20.02.2012 tarihli ve 722 sayılı yazısı ve ekleri, işlem dosyası incelendi. Yapılan görüşmeler sonunda;

Manisa ili, Gördes ilçesi, Atatürk mahallesi, Kepez mevkiinde bulunan, tapunun 167 ada 26, 35, 43 parsel sayılı taşınmazlarda yer alan, kararımız eki kadastral durum haritası üzerinde köşe nokta koordinatlarıyla birlikte sınırları gösterilen alanın Gördes-Kepez Tümülüsü adıyla 1.(Birinci) Derece Arkeolojik Sit alanı olarak tesciline, kararımız eki sit fişinin uygun olduğuna, karar verildi.

MANİSA İLİ GÖRDES İLÇESİ ATATÜRK MAHALLESİ
GÖRDES-KEPEZ TÜMÜLÜSÜ

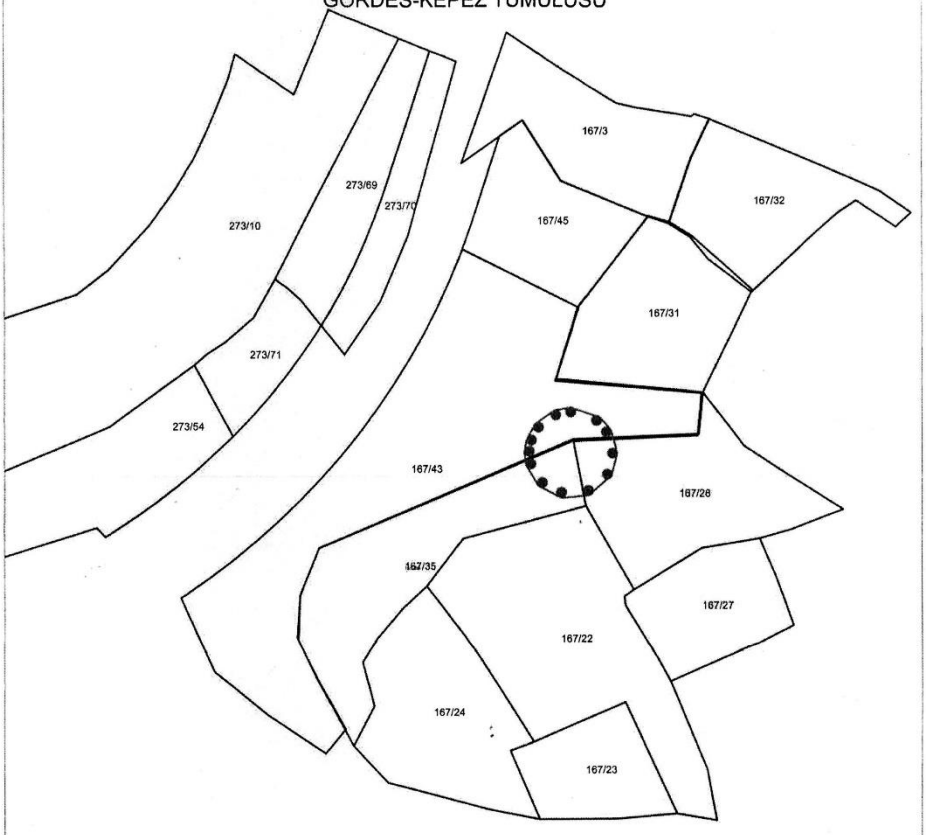

1/2500

1.(BİRİNCİ) DERECE ARKEOLOJİK SİT SINIRI

1.(BİRİNCİ) DERECE ARKEOLOJİK SİT ALANI
KÖŞE NOKTALARI KOORDİNE ÖZET ÇİZELGESİ

Nokta No	Y	X
T1	611357,329	4310127,993
T2	611356,385	4310134,797
T3	611357,355	4310141,693
T4	611362,142	4310150,757
T5	611372,601	4310158,203
T6	611381,384	4310159,797
T7	611397,079	4310154,256
T8	611402,978	4310147,394
T9	611406,384	4310134,797
T10	611403,227	4310122,638
T11	611391,133	4310111,777
T12	611376,490	4310110,282
T13	611363,991	4310116,840

GRS-80, ITRF-96, UTM-3, D.O.M:27

T.C.
KÜLTÜR VE TURİZM BAKANLIĞI
İZMİR 2 NUMARALI KÜLTÜR VARLIKLARINI
KORUMA BÖLGE KURULU MÜDÜRLÜĞÜ

İZMİR 2 NUMARALI KÜLTÜR VARLIKLARINI
KORUMA BÖLGE KURULUNUN
27.10.2006 GÜN VE [illegible] SAYILI KARARI EKİDİR

ASLIDIR
[illegible]

12107/1-1