

Kültür ve Turizm Bakanlıđından:

İstanbul II Numaralı Kùltür Varlıklarını Koruma Bölge Kurulu

Toplantı Tarihi ve No :13.08.2021-556
Karar Tarihi ve No :13.08.2021-9524

Toplantı Yeri
İSTANBUL

KARAR

İstanbul İli, Şişli İlçesi, Bozkurt Mahallesi, 216 pafta, 1300 ada 26 parsel sayılı, özel mülkiyete ait, 179.20 m² yüzölçümlü, Altı Kat Altı Meskenli Kargir Apartman vasıflı, herhangi bir sit alanında kalmayan, Gayrimenkul Eski Eserler ve Anıtlar Yüksek Kurulu Başkanlığının 12.05.1979 tarih ve 11158 sayılı kararı ile tescil edilen taşınmaza ilişkin taşınmazın vergiden muaf olabilmesi için koruma grubunun belirlenmesini talep edilen ilgisininin 07.07.2021 tarih ve 831773 sayılı başvurusu, taşınmaza ait tek maliki olduđu 5 nolu dairesinin satışını yapacağından, söz konusu yerin 12.05.1979 tarih ve 11158 karara göre eski eser olarak tescili bulunduğundan ve tescilin Tapu ve Kadastro Genel Müdürlüğü Şişli Bölge Tapu Sicil Müdürlüğündeki sistemde gözükmediğinden bahsi geçen tescillin Tapu Sicil Müdürlüğündeki sistemde gözükmesi için gereğinin yapılmasını talep edilen ilgisininin 07.07.2021 tarih ve 831773 sayılı başvurusu, 09.08.2021 tarih 877664 sayılı uzman raporu okundu, 34.35.868 numaralı işlem dosyası incelendi, yapılan görüşmeler sonucunda;

İstanbul İli, Şişli İlçesi, 1300 ada 26 parseldeki tescilli taşınmazın koruma grubunun 660 sayılı ilke kararı kapsamında II. grup olarak belirlenmesine, parselin tapu kütüğü beyanlar hanesine korunması gerekli kùltür varlığı ve koruma grubu şerhinin işlenmesine, taşınmazın cephesindeki pencerelerin pvc malzemelerle değiştirildiğı, vergi muafiyeti talebine yönelik 5 nolu daire içerisinde zemin, ıslak hacim döşemelerinde yenilemelerin olduđu görüldüğünden, 2863 sayılı Yasanın 21. Maddesi kapsamında vergi muafiyetinin uygun olmadığı, yapının özgün durumunun tespit edilmesine yönelik mülkiyet sahibince hazırlanacak rölöve, restitüsyon ve restorasyon projelerinin Kurulumuza iletilmesine, 1300 ada 26 parselin korunma alanının 2863 sayılı Kanunun 8. ve 57. maddeleri ve Korunması Gerekli Taşınmaz Kùltür Varlıklarının ve Sitlerin Tespit ve Tescili Hakkında Yönetmeliğın 7. maddesi kapsamında; 1300 ada, 25,27,36 parseller olarak belirlenmesine, söz konusu parsellerde her türlü inşai ve fiziki müdahale öncesinde Kuruldan izin alınmasına, korunma alanı içerisinde kalan parsellerin tapu ve fen klasörlerindeki ilgili hanelere ilgili Tapu ve Kadastro Müdürlüklerince ‘Korunma alanında kalmaktadır’ şerhi düşölmesine karar verildi.

8010/1-1

Kültür ve Turizm Bakanlıđından:

**İZMİR 2 NUMARALI KÜLTÜR VARLIKLARINI
KORUMA BÖLGE KURULU
KARAR**

TOPLANTI TARİHİ VE NO : 28.07.2021-571
KARAR TARİHİ VE NO : 28.07.2021-14739

35.02/2236
Toplantı Yeri
İZMİR

İzmir ili, Bergama ilçesi, Fevzipaşa mahallesinde Bergama Müze Müdürlüğü uzmanlarınca 2863 sayılı Kanun kapsamında yapılan çalışmalarda tespit edilen alanın tesciline yönelik rapor ve eklerinin iletildiği, İzmir İl Kültür ve Turizm Müdürlüğü, Bergama Müze Müdürlüğü'nün 27.04.2021 tarihli ve 1349012 sayılı yazısı ve ekleri, Kurul Müdürlüğü'nün 05.05.2020 tarihli ve E.1372645 sayılı yazısı ve eki kurum görüşü haritası; 2863 sayılı Kanunun 7. Maddesi gereği iletilen kurum görüşleri; Kurul Müdürlüğü uzmanlarınca hazırlanan 28.07.2021 tarihli ve 858613 sayı ile kayıtlı rapor okundu, ekleri incelendi, yapılan görüşmeler sonunda;

İzmir ili, Bergama ilçesi, Fevzipaşa mahallesi Mülki Hudutlarında bulunan alanın kararımız eki 1/5000 ölçekli kadastral pafta üzerinde işaretlendiği şekli ile 3. (Üçüncü) Derece Arkeolojik Sit olarak tescil edilmesine, ekli tescil fişinin tashih edildiği şekliyle uygun olduğuna karar verildi.

Geç Antik Dönem Yerleşim Alanı

~~T.C.
KÜLTÜR VE TURİZM BAKANLIĞI
İZMİR 2 NUMARALI KÜLTÜR
VARLIKLARINI KORUMA BÖLGE
KURULU MÜDÜRLÜĞÜ~~

501/5
14739

Deniz DİRDU
Müdür

Bergama Fevzipaşa Mahallesi

GRS-80 IRTF-96 UTM 3 DERECELİK DİLİM KOORDİNATLARIDIR.

3.(Üçüncü) Derece Arkeolojik Sit Sınırı

1/5000

35.02/2236

8011/1-1

Kültür ve Turizm Bakanlıđından:

**İZMİR 2 NUMARALI KÜLTÜR VARLIKLARINI
KORUMA BÖLGE KURULU
KARAR**

TOPLANTI TARİHİ VE NO : 28.07.2021-571

KARAR TARİHİ VE NO : 28.07.2021-14735

35.02/2209
Toplantı Yeri
İZMİR

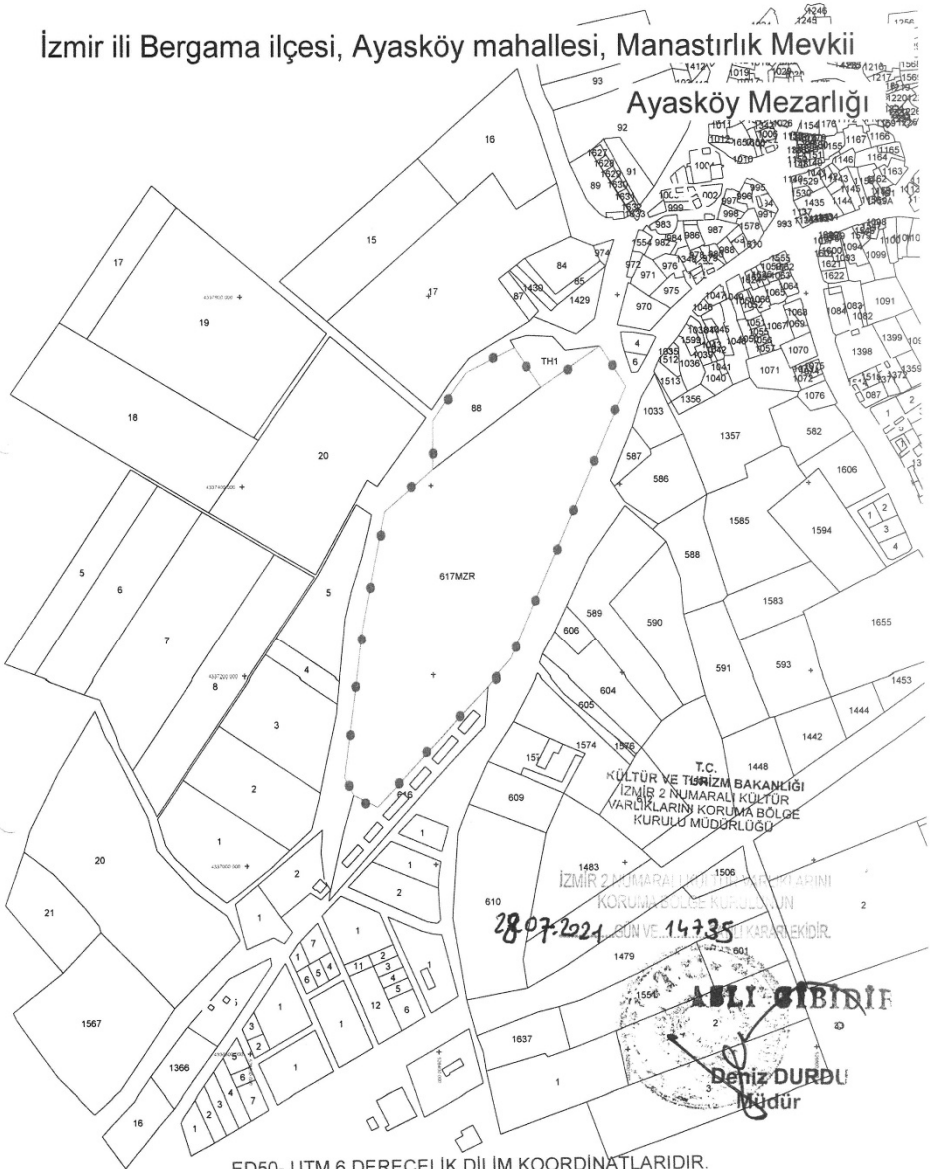
İzmir ili, Bergama ilçesi, Ayasköy (Ayaskent) mahallesinde Kurul Müdürlüğü uzmanlarınca 2863 sayılı Kanun kapsamında yapılan çalışmalarda tespit edilen alanın arkeolojik sit olarak tesciline yönelik, Kurul Müdürlüğü'nün 05.03.2021 tarihli ve E.1188700 sayılı yazısı eki kurum görüşü haritası; 2863 sayılı Kanunun 7. Maddesi geređi iletilen kurum görüşleri; Kurul Müdürlüğü uzmanlarınca hazırlanan 28.07.2021 tarihli ve 858591 sayı ile kayıtlı rapor okundu, ekleri incelendi, yapılan görüşmeler sonunda;

İzmir ili, Bergama ilçesi, Ayasköy (Ayaskent) mahallesi Mülki Hudutlarında bulunan alanın “Ayaskent Mezarlık Alanı” olarak korunması gerekli kültür varlığı olarak tescil edilmesine, mezarlık alanında bulunan in situ olmayan kültür varlıklarına ilişkin 2863 sayılı kanunun 20. Ve 25. Maddeleri geređince ilgili Müze Müdürlüğüne gerekli işlemlerinin yapılmasına sonucundan Kurul Müdürlüğüne bilgi verilmesine, koruma alanının 1/5000 ölçekli kadastral pafta üzerinde işaretlendiđi şekli belirlenmesine, alanda yeni gömü yapılabileceđine, ancak yeni gömü alanlarında 2863 sayılı kanun kapsamında herhangi bir buluntuya rastlanılması durumunda İlgili Müze Müdürlüğüne ivedilikle haber verilmesi gerektiđine ve bu alanlar dışında yeni gömü yapılmasının uygun olduđuna,

Ayaskent Mahallesi mezarlığın korunmasına yönelik gerekli her türlü güvenlik tedbirlerinin ilgili kurum ve kuruluşlarca alınmasına; özellikle Osmanlı Dönemi Sonuna kadar olan mezarlara ait mezar taşlarının net ve yüksek çözünürlüklü fotoğraf ve detaylı bilgilerini içeren envanter kayıtlarının çıkarılarak koruma altına alınması ve oluşturulan bu dosyalardan bir örneğinin ilgili Müze Müdürlüğüne teslim edilerek muhafaza edilmelerinin sağlanması ve sonucundan koruma Bölge Kurulu Müdürlüğü ve Kültür Varlıkları Ve Müzeler Genel Müdürlüğüne bilgi verilmesine, mezarlık alanının tesciline yönelik Kurul Müdürlüğüne hazırlanacak tescil fişinin kurulumuza iletilmesine karar verildi.

İzmir ili Bergama ilçesi, Ayasköy mahallesi, Manastırlık Mevkii

Ayasköy Mezarlığı



ED50- UTM 6 DERECELİK DILIM KOORDİNATLARIDIR.



Koruma Alanı Sınırı

ÖZLEM DİVİRCİ
Şehir Plancısı

1/5000

35.02/2009

8012/1-1

Kültür ve Turizm Bakanlığında:

ÇANAKKALE KÜLTÜR VARLIKLARINI KORUMA BÖLGE KURULU K A R A R

Toplantı Tarihi ve No: 24.08.2021 / 325
Karar Tarihi ve No : 24.08.2021 / 7133

17.04.2129

Toplantı Yeri
ÇANAKKALE

Çanakkale İli, Bozcaada İlçesi, Cumhuriyet Mahallesi, Yeni Kale Mevkii'nde, Bursa Kültür ve Tabiat Varlıklarını Koruma Kurulu'nun 19.04.1993 tarih ve 3129 sayılı kararı ile 1/1000 ölçekli koruma amaçlı imar planı uygun görülün, Çanakkale Kültür Varlıklarını Koruma Kurulu'nun 14.07.2016 tarih ve 3116 sayılı kararıyla otopark yapma talebi reddedilen ve alandaki izinsiz uygulamaların 60 (altmış) gün içinde ilgili müze müdürlüğü denetiminde kaldırılmasına karar verilen, kaldırılmadığı için Kurul gündemine alınan ancak ilgili belediyesince izinsiz uygulamaların kaldırılmasına yönelik çalışmaların başlatıldığı belirtiltiğinden Çanakkale Kültür Varlıklarını Koruma Bölge Kurulu'nun 29.11.2016 tarih ve 3375 sayılı kararıyla yıkım işleminin tamamlanmasını müteakip bilgi ve belgelerin ilk Kurul toplantısında değerlendirilmek üzere Kurulumuza iletiltikten sonra konunun tekrar değerlendirilmesine karar verilen, aynı Kurulun 28.02.2017 tarih ve 3525 sayılı kararıyla parseldeki izinsiz uygulamaların kaldırıldığı tespit edildiğinden savcılığa suç duyurusunda bulunulmasına gerek kalmadığına, zemine müdahale etmeyen ahşap barakanın ivedilikle kaldırılmasına, 194 ada, 4 parselde bulunan zeytin ağacının anıt ağaç olarak tescil edilebileceğinden ilgili kurumlarca değerlendirilmesine karar verilen, Bozcaada Belediyesi Fen ve İmar Servisi'nin 17.05.2017 tarih ve 1196 sayılı yazısı ile söz konusu parsellerin otopark olarak kullanılması talebinin değerlendirilmesinin istendiği, Çanakkale Kültür Varlıklarını Koruma Bölge Kurulu'nun 29.05.2017 tarih ve 3787 sayılı kararıyla "...otopark yapımı talebinin uygun görülmediği, başka alandan sökülerek izinsiz olarak dikilmiş zeytin ağaçlarının ve yeni dikilmiş olan tüm ağaçların ilgili müze müdürlüğü denetiminde sökülmesine, alanda bulunan ahşap baraka ile yeni yapılmış olan çardağın kaldırılmasına, zeytin ağaçları dikimi nedeniyle zemine izinsiz müdahale edildiği için ilgili müze müdürlüğü tarafından savcılığa suç duyurusunda bulunulduğundan ayrıca suç duyurusunda bulunulmasına gerek olmadığına ..." karar verilen, satış dolayısıyla el değiştiren ve Bozcaada Belediyesi Fen ve İmar Servisi'nin 21.11.2017 tarih ve 2649 sayılı yazısı ile 194 ada 5 ve 7 parselin tevhide yola terkini talep edildiği, Çanakkale Kültür Varlıklarını Koruma Bölge Kurulu'nun 18.12.2017 tarih ve 4283 sayılı kararı ile "...tevhide yola terk talebinin koruma amaçlı imar planı doğrultusunda gerçekleştirilmesinde sakınca bulunmadığına ..." karar verilen, taşınmazların yeni maliki tarafından sit derecesinin düşürülerek imar izni verilmesi talep edilen, Çanakkale Kültür Varlıklarını Koruma Bölge Kurulu'nun 26.02.2018 tarih ve 4416 sayılı kararıyla talebin Kurul üyelerince incelenmesinden sonra değerlendirilmesine karar verilen ve söz konusu karar gereği Kurulumuz üyelerince yerinde incelenerek Kurulumuzun 23.05.2018 tarih ve 4675 sayılı kararı ile "... II. derece arkeolojik sit alanı içinde bulunan özel mülkiyete ait 194 ada 4-5 ve 7 parsellerde ilgili müze müdürlüğü uzmanları denetiminde arkeojeofizik çalışma yapılmasına, sit derece değişikliği talebinin arkeojeofizik sonuç raporunun Kurulumuza iletilmesinden sonra değerlendirilmesine" karar verilen, Kurulumuzun 19.09.2018 tarih ve 4888 sayılı kararı ile 194 ada 4 ve 8 (eski 5-7) parsellere yönelik hazırlanan "Gömülü Tarihi Yapı Haritalanmasını Yönelik Gpr Hasarsız Tespit Çalışması Teknik Raporunun ilgili üniversitenin Jeofizik Mühendisliğinde Yeraltı radar ve Elektromanyetik konusunda görevli üç uzman öğretim üyesi tarafından irdelenerek sonucunda hazırlanacak teknik raporun Kurulumuza iletilmesinden sonra sit derece değişikliği ve imar talebinin değerlendirilebileceğine karar verilen, Kurulumuzun 19.09.2018 tarih ve 4888 sayılı kararına cevaben Yeraltı radar ve Elektromanyetik konusunda hazırlanan raporları konu alan Çanakkale On Sekiz Mart Üniversitesi Rektörlüğü- Genel Sekreterliğin 12.10.2018 tarih ve E.1800148190 sayılı yazısı ekinde yer alan rapor doğrultusunda Kurulumuzun 26.11.2018 tarih ve 5021 sayılı kararı ile "...Cumhuriyet Mahallesi'nde yer alan, özel mülkiyete ait, Koruma Amaçlı İmar Planı kapsamında ve II. derece arkeolojik sit alanından kalan, 194 ada 4 ve 8 (Eski 5-7) parsellerin arkeolojik sit derecesinin II. derece arkeolojik sit alanından III. derece arkeolojik sit alanına düşürülerek imar izni verilmesi talebinin, konunun özelliği ve önemi sebebiyle, ilgilisi tarafından Çanakkale Kültür Varlıklarını Koruma Bölge Kurulu Müdürlüğü'ne ek bilgi belge olarak iletilen Cd'ye ilişkin ilgili üniversitenin öğretim üyeleri tarafından yapılacak değerlendirme sonucunda hazırlanacak ilave raporun Kurulumuza iletilmesinden sonra talebin değerlendirilebileceğine" karar verilen, Kurulumuzun 25.02.2019 tarih ve 5189 sayılı kararı ile "Çanakkale İli, Bozcaada İlçesi, Cumhuriyet Mahallesi'nde yer alan, özel mülkiyete ait, Koruma Amaçlı İmar Planı kapsamında ve II. derece arkeolojik sit alanından kalan, 194 ada 4 ve 8 (Eski 5-7) parsellerde yapılan arkeojeoradar sonuçlarının bir başka bilirkişi tarafından yeniden değerlendirilmesi talebinin uygun olmadığına, Kurulumuzun 30.01.2019 tarih ve 5137 sayılı kararının geçerli olduğuna karar verilen, Kurulumuzun 21.10.2019 tarih ve 5685 sayılı kararı ile "...Kurulumuzun 25.02.2019 tarih ve 5189 sayılı kararı ile de Kurulumuzun 30.01.2018 tarih ve 5137 sayılı kararının geçerli olduğuna karar verilmiş olması sebepleriyle sit derece değişikliği talebinin değerlendirilemeyeceğine" karar verilen, ilgisinin Kurulumuzun 21.10.2019 tarih ve 5685 sayılı kararının iptali istemi sonucunda Kültür Varlıklarını Koruma Yüksek Kurulu'nun 09.06.2020 tarih ve 1495 sayılı kararı ile "Çanakkale Kültür Varlıklarını Koruma Bölge Kurulu'nun 21.10.2019 tarihli ve 5685 sayılı kararının, itiraza konu parsellerin yakın çevresinde yapılan kazı ve sondaj çalışmalarında ele geçen bulguların çokluğu ve alanda yapılan jeoradar çalışmalarının arkeolojik önemi olabilecek bulgulara işaret etmesi nedeniyle geçerli olduğuna, itirazın reddine" karar verilen, ilgilisi tarafından Kurulumuzun 21.10.2019 tarih ve 5685 sayılı kararı ile Kültür Varlıklarını Koruma Yüksek Kurulu'nun 09.06.2020 tarih ve 1495 sayılı kararının iptali istemiyle Bakanlığımız aleyhine Çanakkale İdare Mahkemesinde 2020/1700 Esasında ve ...

... 2020/1701 Esasında davalar açıldığı, Bakanlığımız Hukuk Hizmetleri Genel Müdürlüğü'nün 19.08.2021 tarih ve 1639670 sayılı ve 18.08.2021 tarih ve 1636089 sayılı yazıları eklerinde yer alan Çanakkale İdare Mahkemesinin 11.08.2021 tarihli Esas 2020/1700 ve 2020/1701 kararları ile dava konusu kararların Yürütmenin Durdurulmasına karar verilen ve anılan mahkeme kararlarının değerlendirilmesi hususunu konu alan, 23.08.2021 tarihinde 899994 sayılı ile kayda giren uzman raporu okundu, dosyası incelendi, yapılan görüşmeler sonucunda;

Çanakkale İli, Bozcaada İlçesi, Cumhuriyet Mahallesinde yer alan, özel mülkiyete ait, Koruma Amaçlı İmar Planı kapsamında ve II. derece arkeolojik sit alanında kalan, 194 ada 4 ve 8 (Eski 5-7) parsellerin arkeolojik sit derecelerinin III. derece arkeolojik sit olarak değiştirilmemesi gerekçesiyle Kurulumuzun 21.10.2019 tarih ve 5685 sayılı kararının iptali istemiyle Çanakkale İdare Mahkemesinde 2020/1700 ve 2020/1701 Esaslarında açılan davalar için anılan mahkemenin 11.08.2021 tarihli yürütmeyi durdurma kararlarında "... Çanakkale İli, Bozcaada İlçesi, Cumhuriyet Mahallesi, 194 ada 4-8 parsel sayılı taşınmazların bulunduğu alanların II. Derece Arkeolojik Sit alanı olarak belirlenmesinin kesin bilimsel ölçütlere dayandırılmadan yapıldığı, dava konusu taşınmazların Korunması Gerekli Taşınmaz Kültür Varlıklarının ve Sitlerin Tespit ve Tescili Hakkında Yönetmelik'in 4. Maddesi 3. Fıkrasında yer alan üçüncü derece arkeolojik sit tanımına (...) daha uygun olduğu görüldüğünden, davacılar tarafından, Çanakkale İli, Bozcaada İlçesi, Cumhuriyet Mahallesi, 194 ada 4-8 parsel sayılı taşınmazların bulunduğu alanın sit derecesinin 2'den 3'e düşürülmesi istemiyle yapılan başvurunun reddine dair 21.10.2019 tarih ve 5685 sayılı Çanakkale Kültür Varlıklarını Koruma Bölge Kurulu kararı hukuka ve mevzuata uyarlık bulunmadığı sonucuna varılmıştır. Açıklanan nedenlerle; hukuka aykırılığa açık olan dava konusu işlemlerin; uygulanması halinde telafisi güç zararlar doğabileceğinden 2577 sayılı Kanun'un 27. Maddesi uyarınca teminat alınmaksızın yürütülmesinin durdurulmasına şeklinde değerlendirmede bulunulduğu anlaşıldığından İYUK'un ilgili hükümleri gereği 30 gün içerisinde karara uyulması gerektiğinden mahkeme kararına uyulmasına, dava konusu 194 ada 4-8 parsel numaralı taşınmazların II. Derece Arkeolojik Sit derecelerinin III. Derece Arkeolojik Sit olarak değiştirilmesine, ilgili tapu müdürlüğünce bahse konu taşınmazların tapu kütüklerinin beyanlar hanelerindeki "II. Derece Arkeolojik Sitte kalmaktadır." şerhlerinin kaldırılarak yerine "III. Derece Arkeolojik Sitte kalmaktadır." şeklinde şerhlerin konulmasına, geçiş dönemi koruma esasları ve kullanma şartlarının belirlenmesine yönelik çalışma ile tescil fişi ve sit haritasını hazırlanarak Kurulumuza iletilmesine, mahkemesince yeni karar alınması durumunda konunun tekrar Kurulda değerlendirilmesine karar verildi.

Kültür ve Turizm Bakanlıđından:

ÇANAKKALE KÜLTÜR VARLIKLARINI KORUMA BÖLGE KURULU K A R A R

Toplantı Tarihi ve No : 01.06.2021 / 316
Karar Tarihi No : 01.06.2021 / 6931

17.04.242
Toplantı Yeri
ÇANAKKALE

Çanakkale İli, Bozcaada İlçesi sınırları içerisinde Bursa K.T.V.K.K.'nin 25.02.1991 tarih ve 1619 sayılı kararı ile Çanakkale İli, Bozcaada İlçesinde Müze Müdürlüğünce gerçekleştirilen kurtarma kazıları sonucu elde edilen yeni bilgiler ışığında, Kurulumuzun 18.11.1990 gün ve 1437 sayılı kararıyla önerilen ve K.T.V.K.Y.K.'nin 25.1.1991 gün ve 168 sayılı tavsiye kararıyla prensipte uygun görülen sit sınırı değişikliklerinin ve arkeolojik sit derecelendirmesinin 1/1000 ölçekli 30K-1b, 30K-1c, 30K-1d, 30K-1a, 30K-IVa, 30K-IVb haritalarda sınırları belirtilen şekliyle uygun olduğuna karar verilen, Çanakkale K.V.K.B.K.'nin 31.10.2013 tarih ve 1227 sayılı kararı ile Bozcaada İlçesinin tamamına ilişkin hazırlanmış revize 1/2500 ve 1/10000 ölçekli sit haritalarında II. Derece Arkeolojik Sit sınırları içerisinde ve Bursa K.T.V.K.K.'nin 11.12.1993 tarih ve 3564 sayılı kararı ile uygun bulunan 1/1000 ölçekli II. etap Koruma Amaçlı Uygulama İmar Planı kapsamında II. Derece Arkeolojik Sit lejantı ile gösterimi yapılmış alanda yer alan Alaybey Mahallesi, Gölyanı Mevkii'nde ki özel mülkiyete ait, 484 ada 1 parsel için Çanakkale K.V.K.B.K.'nin 29.04.2019 tarih ve 5343 sayılı kararı ile taşınmazın üzerinde hiçbir yapılaşma yapmadan sadece mıcır döktülerek otopark olarak kullanılması talebinin; zemindeki tüpün bağları da dahil olmak üzere taşınmazda hiçbir fiziki-inşai müdahalede bulunulmadan (mıcır vs. herhangi bir malzeme döktülmeden) ilgili belediyesinin denetlemesi koşuluyla yalnızca mülk sahibine ait tarımsal araçlar için park yeri olarak kullanılmasında sakınca bulunmadığına karar verilen, Çanakkale K.V.K.B.K.'nin 30.03.2021 tarih ve 6788 sayılı kararı ile "II. Derece Arkeolojik Sitte ve Koruma Amaçlı Uygulama İmar Planı kapsamında kalan 484 ada 1 parsel numaralı taşınmazda ilgili Müze Müdürlüğü denetiminde jeoradar çalışması yapılmasına, sit derece değişikliği talebinin ise jeoradar sonuç raporunun Kurulumuza iletilmesinden sonra değerlendirilmesine" karar verilen, anılan Kurul kararı gereği yapılan jeoradar çalışması sonuç raporunun Koruma Bölge Kurulu gündeminde değerlendirilmesi hususunu konu alan Çanakkale Valiliği, İl Kültür ve Turizm Müdürlüğü'nün 26.05.2021 tarih ve 1409290 sayılı yazısı ve ekleri ile 27.05.2021 tarihinde ve 766718 sayısı ile kayda giren uzman raporu okundu, konu dosyası incelendi, yapılan görüşmeler sonucunda;

Çanakkale İli, Bozcaada İlçesi, Alaybey Mahallesi, Gölyanı Mevkii'nde yer alan, özel mülkiyete ait, II. Derece Arkeolojik Sitte ve Koruma Amaçlı Uygulama İmar Planı kapsamında kalan 484 ada 1 parsel numaralı taşınmazda yapılan jeoradar çalışması sonucunda: Çanakkale Valiliği-İl Kültür ve Turizm Müdürlüğü'nün 26.05.2021 tarih ve 1409290 sayılı yazı eki olarak iletilen jeoradar (Gpr/ Yer Radarı Çalışması) raporunda "1,5 metre derinlik seviyesinden sonra inceleme derinliği olan 5 metre derinlik seviyeleri arası herhangi bir belirti tespit edilmediği, 25 cm derinlik seviyesine ait 2B ve 3B görüntülere yansıyan bu belirtiler incelendiğinde bu belirtilere sebebiyet veren yansıma yüzeylerinin kaba ve düzensiz yapıları bu belirtilerin arkeolojik unsurdan çok ortam içerisindeki sert zemin dolgu malzeme ya da ağaç köklerinden kaynaklandığı izlenimi verdiği, sahada genel olarak görülen belirtilerin kaynağının dolgu ve ağaç kökü kaynaklı olduğu belirtildiğinden II. Derece Arkeolojik Sit derecesinin 3. Derece Arkeolojik Sit olarak değiştirilmesine, bahse konu taşınmaz için 2863 sayılı Yasa'nın 17. Maddesi gereği hazırlanacak koruma amaçlı imar planı tadilatının Kurulumuza iletilmesine karar verildi.

8029/1-1

Kültür ve Turizm Bakanlığından:

Kayseri Kültür Varlıklarını Koruma Bölge Kurulu

KARAR

Toplantı no ve tarih: 324 - 25.08.2021

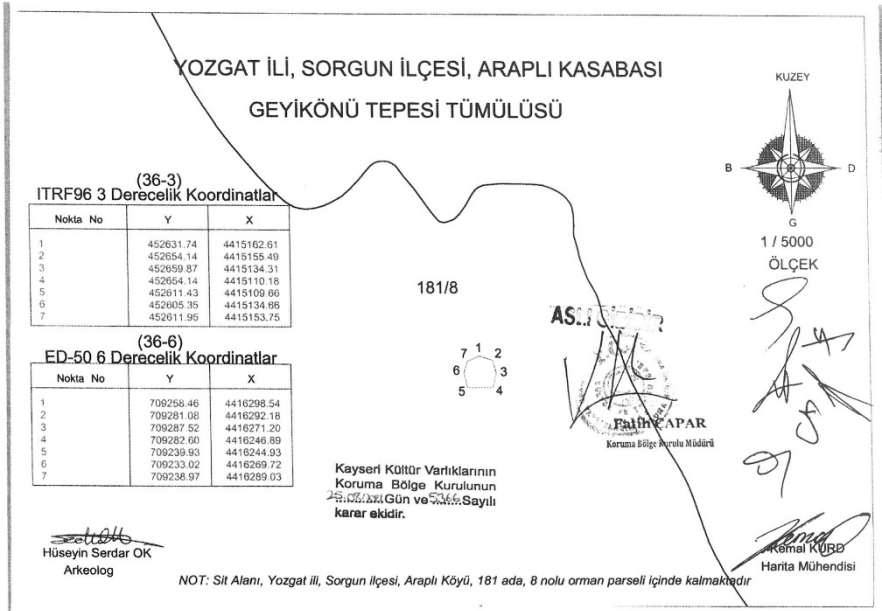
Karar no ve tarih : 5366- 25.08.2021

Toplantı Yeri

KAYSERİ

Yozgat ili, Sorgun ilçesi, Araplı Kasabasında bulunan, Maliye Hazinesine ait olup vasfı orman olan, tapunun 181 ada, 8 numaralı parselin bir kısmında Yozgat Müze Müdürlüğü tarafından tespit edilen “Geyikönü Tepesi Tümülüsü”nin 2863 sayılı Yasanın 6. Maddesi kapsamına giren özellikler taşıması nedeniyle I. Derece Arkeolojik Sit alanı olarak tescil edilmesine,

- Bu doğrultuda hazırlanan ve kararımız eki olan 1/5000 ölçekli kadastral harita ile sit fişinin uygun olduğuna,
- Yozgat ili, Sorgun ilçesi, Araplı Kasabası, 181 ada, 8 numaralı parselin** pafta, fen klasörü ve tapu kütüğü beyanlar hanesine “**bir kısmı I. Derece Arkeolojik Sit alanıdır**” şerhinin ilgili Tapu ve Kadastro Müdürlüklerince 13.03.2012 tarih ve 28232 sayılı Resmi Gazetede yayımlanarak yürürlüğe giren “Korunması Gerekli Taşınmaz Kültür Varlıklarının ve Sitlerin Tespit ve Tescili Hakkında Yönetmelik” gereği verilmesine, işlem sonucuna ilişkin bilgi ve belgelerin Koruma Bölge Kurulu Müdürlüğüne iletilmesine,
- Sit alanı sınırları içinde, Kültür ve Tabiat Varlıklarını Koruma Yüksek Kurulu’nun 05/11/1999 tarih ve 658 sayılı ilke kararının I. derece arkeolojik sit alanlarına ilişkin 1. Maddesinde belirtilen Koruma ve Kullanma Koşullarının geçerli olduğuna,
- Sit alanına ilişkin ilgili kurumlar tarafından süresi içinde Koruma Amaçlı İmar Planı hazırlanmasına,
- Tümülüs üzerinde yapılmış olan kaçak kazı ile ilgili olarak 2863 sayılı Yasaya muhalefet edenler hakkında yasal işlem başlatılmasına,
- Tehlike arz eden kaçak kazı çukurunun adli makamların uygun görüşü alındıktan sonra ilgili Müze Müdürlüğü denetiminde yerel yönetimlerce ivedilikle kapatılmasına, uygulama sonrasına ilişkin bilgi, belgelerin Koruma Bölge Kurulu Müdürlüğüne bilgi amaçlı iletilmesine,
- Sit alanında daha fazla tahribata neden olunmaması için taşınmazın belli aralıklarla kolluk kuvvetlerince kontrolünün sağlanması gerektiğine karar verildi.



Kültür ve Turizm Bakanlığından:

**VAN KÜLTÜR VARLIKLARINI
KORUMA BÖLGE KURULU
KARAR**

Toplantı Tarihi ve No: 24.08.2021 - 207

Karar Tarihi ve No : 24.08.2021 - 2872

65.00.194

Toplantı Yeri

VAN

Van İli, İpekyolu İlçesi, Bakraçlı Mahallesi, L50b05c pafta, 1006 numaralı Kamu Orta Malı mülkiyetinde bulunan parselde yer alan Erek Dağı Yerleşimi'nin tesciline ilişkin, 13.03.2012 tarihli ve 28232 sayılı Resmi Gazetede sayılı Resmi Gazetede yayımlanarak yürürlüğe giren Korunması Gerekli Taşınmaz Kültür Varlıklarının ve Sitlerin Tespit ve Tescili Hakkında Yönetmelik gereği, Van Büyükşehir Belediye Başkanlığı'nın 08.07.2021 gün ve 17955 sayılı kurum görüş yazısı, İpekyolu Belediye Başkanlığı'nın 28.07.2021 gün ve 15240 sayılı kurum görüş yazısı ile Van Kültür Varlıkları Koruma bölge Kurulu Müdürlüğü'nün 11.08.2021 gün ve 883223 sayılı uzman raporu okundu. Konuya ilişkin bilgi ve belgeler incelendi. Yapılan görüşme ve değerlendirmeler sonucunda;

Van İli, İpekyolu İlçesi, Bakraçlı Mahallesi, L50b05c pafta, 1006 numaralı parsel içerisinde bulunan **Erek Dağı Yerleşimi'nin** tesciline ilişkin;

-2863 sayılı Kültür ve Tabiat Varlıklarını Koruma Kanunu'nun 6'ncı maddesindeki özellikleri taşımasından dolayı aynı Kanun'un 7'nci maddesi gereği **I. Derece Arkeolojik Sit** olarak tescillenmesine,

- Söz konusu alanda, Kültür Varlıklarını Koruma Yüksek Kurulu'nun 05.11.1999 gün ve 658 sayılı ilke kararının, I. derece arkeolojik sitlerde **Koruma ve Kullanma Koşulları** hükümlerinin geçerli olduğuna,

- Karar ekinde bulunan **Tecil Fişi**'nin ve **Koordinatlı Kroki**'nin uygun olduğuna,

karar verildi.

VAN İLİ İPEKYOLU İLÇESİ
BAKRAÇLI EREK DAĞI YERLEŞİM ALANI
PAFTA NO: L50b05c PARSEL NO:1006

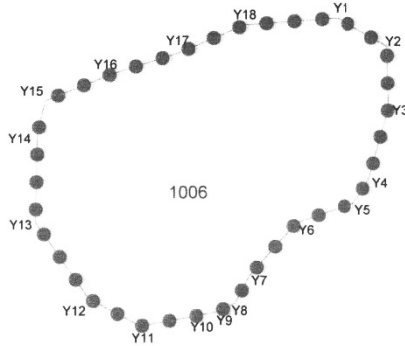


291

TH

ITRF96-42/3 DERECE

NoktaNo	Y	X
Y1	630124.299	4261087.394
Y2	630174.015	4261059.260
Y3	630175.171	4260997.212
Y4	630155.901	4260928.997
Y5	630140.871	4260904.717
Y6	630083.447	4260885.448
Y7	630037.493	4260833.081
Y8	630023.619	4260806.874
Y9	630007.433	4260798.781
Y10	629983.153	4260793.771
Y11	629929.969	4260784.521
Y12	629879.692	4260811.426
Y13	629827.839	4260886.650
Y14	629830.537	4260974.520
Y15	629837.996	4261006.758
Y16	629903.084	4261033.053
Y17	629968.986	4261053.479
Y18	630033.346	4261080.842



1.DERECE ARKEOLOJİK SİT SINIRI

VAN KÜLTÜR VARLIKLARINI KORUMA
BÖLGE KURULUNUN 24.08.2021
GÜN VE 2672 SAYILI KARAR EKİDİR

ASLININ AYNIDIR

Necmeddin BAYHAN

Koruma Bölge Kurulu Müdürü

1006