

Toplantı Tarihi ve No : 22.08.2019 – 418
Karar Tarihi ve No : 22.08.2019 – 6510**Toplantı Yeri**
İSTANBUL**KARAR**

İstanbul İli, Kadıköy İlçesi, Göztepe Mahallesi, 103 Pafta, 2988 (E:1150) Ada, 104 (E:29-30) Parsel sayılı yerde, sit alanı dışında bulunan, tapuda 600 m2 yüzölçümlü ve Bahçeli Ahşap Köşk ve Müstemilatı vasıflı, Büyük Kùltür Derneđi mülkiyetindeki, Gayrimenkul Eski Eserler ve Anıtlar Yüksek Kurulu Başkanlıđı'nın 19.04.1980 tarih ve 11694 sayılı kararı ile parselde bulunan ağaçlarla birlikte tescil edilen, İstanbul II Numaralı Kùltür ve Tabiat Varlıklarını Koruma Kurulu'nun 20.05.1999 tarih ve 5170 sayılı kararında koruma grubu I (Bir) olarak ifade edilmekle birlikte buna ilişkin alınmış bir karar bulunmadıđı görùlen, Gayrimenkul Eski Eserler ve Anıtlar Yüksek Kurulu'nun 08.04.1983 tarih ve 14803 sayılı kararı ile; beyaz köşk ile ağaç revizyon planındaki ağaçların korunması şartıyla müstemilat binalarından istenenlerin kaldırılabilieceđine ve beyaz köşk ile ahenkli bir mimari kompozisyon teşkil etmek ve 9.50 m.den yüksek olmamak, köşkün görünümünü engellemek şartıyla yeni bir idare binası yapılabileceđine, TAKS ve KAKS ile ilgili hususlarda İstanbul Belediyesiinden gelecek öneriye göre karar alınmasına, Taşınmaz Kùltür ve Tabiat Varlıkları İstanbul Bölge Kurulu'nun 13.12.1985 tarih ve 1891 sayılı kararı ile; parsellerin gönderilen krokisine göre tevhidten ifrazında sakınca bulunmadıđına, parseldeki ağaçların korunmasına, parselde iki blok yapılabileceđine, Kurulumuzun 25.08.2017 tarih ve 4794 sayılı kararı ile parselde bulunan yapının basit bakım onarımının KUDEB denetiminde yapılmasına, onarım sonrası hazırlanacak teknik rapor ile rölöve, restitüsyonun ivedilikle iletilmesine karar verilen, Kurulumuzun 23.08.2019 tarih ve 6268 sayılı kararı ile parseldeki köşk yapısının rölövesi uygun bulunan, koruma grubu ve korunma alanının belirlenmesi hususlarında yerinde inceleme yapılmasına, 104 parselin komşuluğunda 103 ve 105 parsellerde bulunan yapıların yasal durumlarına ilişkin Belediyesinden bilgi belge istenmesine karar verilen taşınmaza ilişkin; İstanbul V Numaralı Kùltür Varlıklarını Koruma Bölge Kurulu Müdürlüğü'nün 15.05.2019 tarih ve 227785 sayı ile kayıtlı raporu, 34.23.868 nolu işlem dosyası eşliğinde okundu, Kurulumuzun 23.05.2019 tarih ve 6268 sayılı kararı geređi konu Kurulumuzca 22.08.2019 tarihinde yerinde incelendi, yapılan görüşmeler sonucunda;

İstanbul İli, Kadıköy İlçesi, Göztepe Mahallesi, 103 pafta, 2988 (E:1150) ada, 104 (E:29-30) parsel sayılı yerde, sit alanı dışında bulunan, Büyük Kùltür Derneđi mülkiyetindeki, tescilli köşk yapısının koruma grubunun I (Bir) olarak güncellenmesine; tescilli parselin korunma alanının, 2863 sayılı yasanın 8. ve 57. maddeleri geređince, Kùltür ve Tabiat Varlıklarını Koruma Yüksek Kurulu'nun 05.11.1999 tarih ve 664 sayılı ilke kararı doğrultusunda 2988 ada 103 parsel ile 2987 ada 109 ve 110 parseller olarak belirlenmesine; tescilli parselin komşuluğunda 2988 ada 103 ve 105 parsellerde bulunan yapıların yasal durumlarına ilişkin Kurulumuzun 23.08.2019 tarih ve 6268 sayılı kararı ile Belediyesinden istenen bilgi belgelerin ivedilikle Kurulumuza iletilmesine, tescilli I. grup köşk yapısı cephelerinde izinsiz yapılan mekanik tesisatlar ile köşkün güney cephesinde ve parseli içerisinde kalan tek katlı yapının kaldırılması için ilgililerine 6 (Altı) ay süre verilmesine, süre sonunda hazırlanacak KUDEB teknik raporunun Kurulumuza iletilmesine, güncel tapu kaydında eski eser şerhi bulunduđu anlaşılan 2988 ada 105 parsel ile ilişkin bilgi ve belgelerin (eski fotoğraflar, ifraz ve tevhide ilişkin belgeler vb.) ilgili kurumlardan istenmesine karar verildi.

**ŞANLIURFA KÜLTÜR VARLIKLARINI KORUMA BÖLGE KURULU
KARAR**

Toplantı Tarihi ve No: 28.08.2019-279

Karar Tarihi ve No: 28.08.2019-4858

Toplantı Yeri

ŞANLIURFA

Şanlıurfa ili, Halfeti ilçesi, Macunlu Mahallesi sınırları içerisinde bulunan, Şanlıurfa Kültür ve Tabiat Varlıklarını Koruma Bölge Kurulu'nun 30.11.2010/1318 sayılı kararı ile tek yapı ölçeğinde Macunlu Kaya Mezarları olarak tescil edilen ve koruma alanı belirlenen alanın irdelenmesi talebine ilişkin 09.07.2019 tarihli dilekçe,Kurulumuz Müdürlüğü uzmanlarının 22.08.2019 tarihli raporu, Şanlıurfa Çevre ve Şehircilik Müdürlüğü'nün 31.07.2019 tarih ve 10720 sayılı, Şanlıurfa Büyükşehir Belediye Başkanlığı İmar ve Şehircilik Dairesi Başkanlığı KUDEM'in 02.08.2019 tarih ve 10192 sayılı, Şanlıurfa Valiliği Yatırım İzleme ve Koordinasyon Başkanlığı'nun 02.08.2019 tarih ve 17988 sayılı, Halfeti Belediye Başkanlığı İmar ve Şehircilik Müdürlüğü'nün 06.08.2019 tarih ve 1302 sayılıkurum görüş yazıları, Şanlıurfa Kültür ve Tabiat Varlıklarını Koruma Bölge Kurulu'nun 30.11.2010/1318 sayılı kararı,konunun dosyası, 1/2000 ölçekli öneri sit alanı haritası, tescil fişi, fotoğraflar, bilgi ve belgeler incelendi. Yapılan görüşmeler sonucunda:

Şanlıurfa ili, Halfeti ilçesi, Macunlu Mahallesi sınırları içerisinde bulunan, Şanlıurfa Kültür ve Tabiat Varlıklarını Koruma Bölge Kurulu'nun 30.11.2010/1318 sayılı kararı ile tek yapı ölçeğinde Macunlu Kaya Mezarları olarak tescil edilen ve koruma alanı belirlenen alanı da kapsayan Macunlu Nekropolü ve İşlikleri'nin 2863 sayılı Yasa kapsamında korunması gerekli taşınmaz kültür varlığı özelliği göstermesi nedeniyle; ekli 1/2000 ölçekli koordinatlı haritada gösterildiği şekliyle 2863 sayılı Yasa kapsamında, I. Derece Arkeolojik Sit Alanı olarak tescil edilmesine, Kültür ve Tabiat Varlıklarını Koruma Yüksek Kurulu'nun 05.11.1999/658 sayılı ilke kararı doğrultusunda:

Macunlu Nekropolüve İşlikleri I. Derece Arkeolojik Sit Alanı Koruma ve Kullanma Koşullarının:

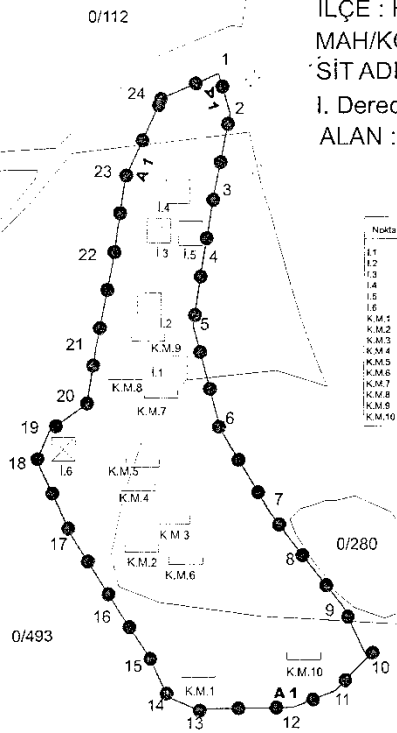
1. *Bilimsel çalışmalar dışında aynen korunacak bir sit alanıdır.*
2. *Kesinlikle hiçbir yapılaşmaya izin verilemez.*
3. *Resmi ve özel kuruluşlarca zorunlu durumlarda yapılacak alt yapı uygulamaları, müze müdürlüğünün ve varsa kazı başkanının görüşü alınarak Kurulumuzca değerlendirilir.*
4. *Taş, toprak, kum vb. alınmasına, kireç, taş, tuğla, mermer, kum, maden vb. ocakların açılmasına, toprak, çürüf, çöp, sanayi atığı ve benzeri malzeme dökülmesine izin verilemez.*
5. *Parsellere ilişkin tevhit ve ifraz işlemleri, taşınmaz kültür varlıklarının mahiyetine tesir etmeyecek şekilde Kurulumuzdan izin almak koşuluyla yapılabilir.*

Şeklinde 5 madde olarak belirlenmesine karar verildi.

İL : Şanlıurfa
 İLÇE : Halfeti
 MAH/KÖY : Macunlu Mah.
 SİT ADI : Macunlu Nekropolü ve İşlikleri
 I. Derece Arkeolojik Sit Alanı
 ALAN : 15706,68 m²

K

1/2000



NoktaNo	Y	X
I.1	425729.900	4127474.180
I.2	425732.310	4127496.270
I.3	425735.829	4127331.410
I.4	425741.299	4127584.850
I.5	425748.940	4127529.750
I.6	425891.120	4127438.890
K.M.1	425751.790	4127347.150
K.M.2	425735.020	4127400.380
K.M.3	425739.950	4127411.520
K.M.4	425724.580	4127428.550
K.M.5	425729.020	4127434.900
K.M.6	425738.030	4127398.180
K.M.7	425733.260	4127464.540
K.M.8	425729.250	4127470.330
K.M.9	425729.580	4127486.400
K.M.10	425794.560	4127355.580

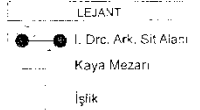
3 Derece ITRF_39

Nokta Adı	Y	X	Y	X
1	425758.784	4127568.861	425809.400	4126121.161
2	425763.598	4127382.043	425814.212	4126104.357
3	425757.339	4127552.028	425807.566	4126073.547
4	425750.702	4127522.639	425803.411	4126045.168
5	425748.677	4127494.626	425798.297	4126017.167
6	425750.263	4127451.344	425810.879	4125973.903
7	425781.151	4127416.842	425831.759	4125939.414
8	425792.926	4127401.487	425843.530	4125924.065
9	425812.428	4127377.429	425865.023	4125900.017
10	425822.462	4127356.605	425873.053	4125878.200
11	425809.041	4127343.029	425859.638	4125865.630
12	425791.365	4127336.176	425841.989	4125855.780
13	425750.679	4127335.587	425801.298	4125858.190
14	425738.980	4127340.624	425789.604	4125803.226
15	425730.489	4127357.544	425781.117	4125880.139
16	425718.296	4127375.548	425768.929	4125896.136
17	425697.875	4127406.971	425748.016	4125926.545
18	425683.213	4127438.420	425733.859	4125960.964
19	425688.470	4127455.759	425730.114	4125973.318
20	425704.198	4127461.511	425754.836	4125964.165
21	425707.867	4127485.343	425758.504	4126007.887
22	425714.698	4127520.456	425765.332	4126042.097
23	425719.756	4127555.644	425770.388	4126078.161
24	425734.915	4127588.126	425785.541	4126110.631

3 Derece ITRF_39

6 Derece ED50

0/196



Şanlıurfa Kültür Varlıklarını Koruma
 Bölge Kurulunun 23/08/2019
 Tarih ve 1258 Sayılı Kararı Eddir.

ASLI GİBİDİR
 Ramazan BAYLAN
 MÜDÜR V.

Kültür ve Turizm Bakanlıđından:

ŞANLIURFA KÜLTÜR VARLIKLARINI KORUMA BÖLGE KURULU KARAR

Toplantı Tarihi ve No : 27.08.2019 – 278
Karar Tarihi ve No : 27.08.2019 – 4843

Toplantı Yeri
ŞANLIURFA

Mardin ili, Artuklu ilçesi, Oğuz (Dara) Mahallesi, II. Derece Arkeolojik Sit Alanında, tapulama harici alanda bulunan, Kültür Varlıkları ve Müzeler Genel Müdürlüğü'nün 2009-2011 Yılı Yatırım Programında yer alan “Mardin Dara (Oğuz Köyü) Koruma Amaçlı İmar Planı Yapımı kapsamında tescile önerilen İslami Dönem Mezarlığına ilişkin Kültür Varlıkları ve Müzeler Genel Müdürlüğü Tespit ve Planlama Dairesi Başkanlığı'nın 15.02.2019 tarih ve 141833 sayılı yazısı ve ekleri, Mardin İl Kültür ve Turizm Müdürlüğü'nün 29.07.2019 tarih ve 626340 sayılı yazısı ve eki 25.07.2019 tarihli Müze Müdürlüğü uzmanlarının raporu, Kurulumuz Müdürlüğü uzmanlarının 22.08.2019 tarihli raporu, Kurulumuzun 26.04.2019/4522 sayılı kararı okundu. Konunun dosyası, tescil fişi, fotoğraflar, harita, bilgi ve belgeler incelendi. Yapılan görüşmeler sonucunda:

Mardin ili, Artuklu ilçesi, Oğuz (Dara) Mahallesi, II. Derece Arkeolojik Sit Alanında, tapulama harici alanda bulunan ve içerisinde Mardin taş süsleme sanatının özgün örneklerini barındıran şahidelerin yer aldığı İslami Dönem Mezarlığının;

- 2863 sayılı Yasa kapsamında korunması gerekli taşınmaz kültür varlığı özelliđi gösterdiğinden ekli 1/500 ölçekli koordinatlı haritada yeri gösterildiđi şekilde tesciline,
- Taşınmazın Yapı grubunun “I. Grup Yapı” olarak belirlenmesine,
- Tapu Müdürlüğünce taşınmazın tapu kütüğünün beyanlar hanesine “Korunması Gereklİ Taşınmaz Kültür Varlığıdır” ve “I. Grup Yapıdır” şerhlerinin konulmasına,

karar verildi.

İL : Mardin

İLÇE : Artuklu

MAH/KÖY : Oğuz (Dara) Mah.

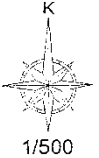
ADI : Dara İslami Dönem Mezarlığı

ALAN : 2093,09 m2

0/643

ASLI GİBİDİR
Ramazan BAYLAM
Müdür V.

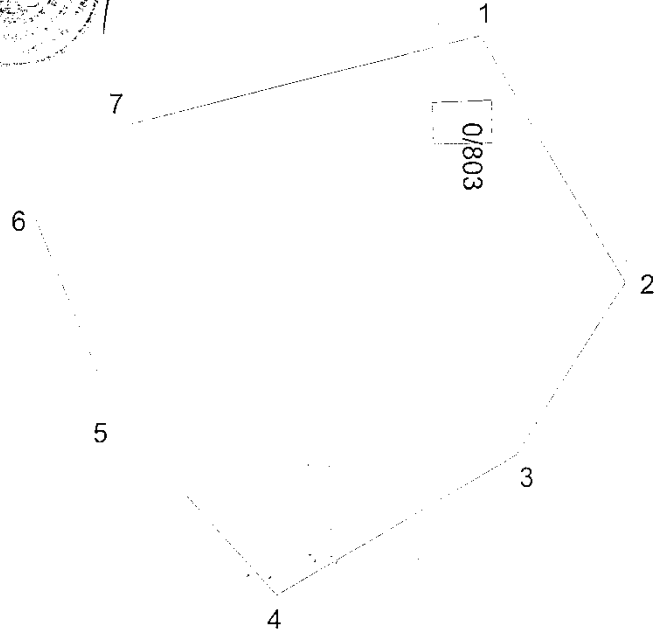
Şanlıurfa Kültür Varlıklarını Koruma
Bölge Kurulunun 27/02/2019
Tarih ve 4843 Sayılı Kararı Ekidir.



Nokta Adı	Y	X	Y	X
1	407338.154	4116945.283	673707.644	4116754.795
2	407352.941	4116920.414	673723.208	4116730.410
3	407341.851	4116903.275	673712.667	4116712.930
4	407317.486	4116889.328	673688.759	4116696.221
5	407301.108	4116907.723	673671.809	4116716.086
6	407293.205	4116927.368	673663.289	4116735.489
7	407302.531	4116936.882	673672.308	4116745.272

3 Derece ITRF_42 6 Derece EDS0

0/657



Kültür ve Turizm Bakanlıđından:

ŞANLIURFA KÜLTÜR VARLIKLARINI KORUMA BÖLGE KURULU KARAR

Toplantı Tarihi ve No : 27.08.2019 – 278
Karar Tarihi ve No : 27.08.2019 – 4817

Toplantı Yeri
ŞANLIURFA


Mardin ili, Ömerli ilçesi, Kayadere (Bafava) Mahallesi içerisinde, tapulama harici alanda bulunan Bafava Kaya Kilisesi'nin 2863 sayılı Yasa kapsamında korunması gerekli taşınmaz kültür varlığı olarak tescil edilmesine ilişkin Mardin İl Kültür ve Turizm Müdürlüğü'nün 16.07.2019 tarih ve 589092 sayılı yazısı ve ekleri, Kurulumuz Müdürlüğü uzmanlarının 15.08.2019 tarihli raporu okundu. Konunun dosyası, tescil fişi, fotoğraflar, 1/500 ölçekli öneri korunma alanı haritası, bilgi ve belgeler incelendi. Yapılan görüşmeler sonucunda:

Mardin ili, Ömerli ilçesi, Kayadere (Bafava) Mahallesi içerisinde, tapulama harici alanda bulunan Bafava Kaya Kilisesi'nin;

- 2863 sayılı Yasa kapsamında korunması gerekli taşınmaz kültür varlığı özelliđi gösterdiğinden tesciline,
- Anıtsal mimarlık özelliđi gösteren taşınmazın yapı grubunun "I. Grup Yapı" olarak belirlenmesine,
- Koruma alanının ekli 1/500 ölçekli koordinatlı haritada gösterildiđi şekilde belirlenmesine,
- İlgili tapu müdürlüğüne ekli 1/500 ölçekli koordinatlı haritada gösterilen alana "Korunması Gerekli Taşınmaz Kültür Varlığıdır", "I. Grup Yapıdır" ve ayrıca koruma alanında kalan 104 ada 92 ve 93 nolu parsellerin beyanlar hanesine "Tescilli Yapı Koruma Alanındadır" şerhlerinin konulmasına,

karar verildi.

İL : Mardin
İLÇE : Ömerli
MAH/KÖY : Kayadere Mah.
ADI : Bafava Kaya Kilisesi
ve Korunma Alanı
ALAN : 295,00 m2



Nokta Adı	Y	X	Y	X
1	402513.573	4147588.108	667913.644	4147224.599
2	402531.001	4147587.839	667931.069	4147224.885
3	402528.377	4147571.159	667928.978	4147208.132
4	402510.149	4147571.880	667910.739	4147208.252

3 Derece ITRF_42

6 Derece ED50

104/85

104/86

104/147

104/92

104/93

104/94

161/3

161/4

161/5

104/96

104/95

104/97

104/98

ASLI GIBİDİR

Ramazan BAYLAN
Müdür V.

Şanlıurfa Kültür Varlıklarını Koruma
Bölge Kurulunun 27.1.2019/...2019
Tarih ve...1817... Sayılı Karar Ekidir

LEJANT

..... Korunma Alanı



Kilise

Kültür ve Turizm Bakanlığından:

ŞANLIURFA KÜLTÜR VARLIKLARINI KORUMA BÖLGE KURULU

KARAR

Toplantı Tarihi ve No: 28.08.2019-279

Karar Tarihi ve No: 28.08.2019-4859

Toplantı Yeri

ŞANLIURFA

Şanlıurfa ili, Halfeti ilçesi, Macunlu Mahallesi sınırları içerisinde, kaya mezarlarından oluşan Macunlu Güney Nekropolü'nün 2863 sayılı Yasa kapsamında tescil edilmesine ilişkin, Kurulumuz Müdürlüğü uzmanlarının 22.08.2019 tarihli raporu, Şanlıurfa Çevre ve Şehircilik Müdürlüğü'nün 31.07.2019 tarih ve 10722 sayılı, Şanlıurfa Büyükşehir Belediye Başkanlığı İmar ve Şehircilik Dairesi Başkanlığı KUDEM'in 02.08.2019 tarih ve 10192 sayılı, Şanlıurfa Valiliği Yatırım İzleme ve Koordinasyon Başkanlığı'nın 02.08.2019 tarih ve 17989 sayılı, Halfeti Belediye Başkanlığı İmar ve Şehircilik Müdürlüğü'nün 06.08.2019 tarih ve 1301 sayılı kurum görüş yazıları, konunun dosyası, 1/1000 ölçekli öneri sit alanı haritası, tescil fişi, fotoğraflar, bilgi ve belgeler incelendi. Yapılan görüşmeler sonucunda:

Şanlıurfa ili, Halfeti ilçesi, Macunlu Mahallesi sınırları içerisinde, kaya mezarlarından oluşan Macunlu Güney Nekropolü'nün 2863 sayılı Yasa kapsamında korunması gerekli taşınmaz kültür varlığı özelliği göstermesi nedeniyle; ekli 1/1000 ölçekli koordinatlı haritada gösterildiği şekilde 2863 sayılı Yasa kapsamında, I. Derece Arkeolojik Sit Alanı olarak tescil edilmesine, Kültür ve Tabiat Varlıklarını Koruma Yüksek Kurulu'nun 05.11.1999/658 sayılı ilke kararı doğrultusunda:

Macunlu Güney Nekropolü I. Derece Arkeolojik Sit Alanı Koruma ve Kullanma Koşullarını:

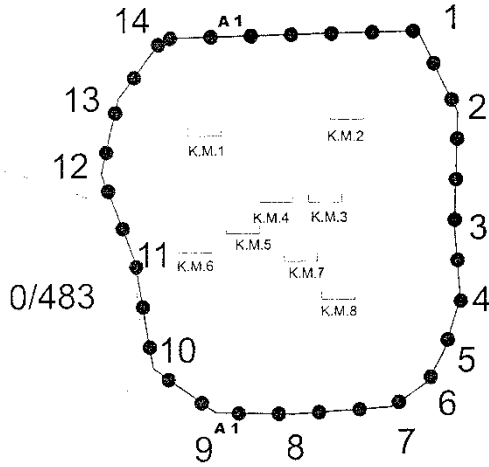
1. *Bilimsel çalışmalar dışında aynen korunacak bir sit alanıdır.*
2. *Kesinlikle hiçbir yapılaşmaya izin verilemez.*
3. *Resmi ve özel kuruluşlarca zorunlu durumlarda yapılacak alt yapı uygulamaları, müze müdürlüğünün ve varsa kazı başkanının görüşü alınarak Kurulumuzca değerlendirilir.*
4. *Yeni tarımsal alanlar açılmaz. Mevcut ağaçlardan ürün alınabilir. Sınırlı mevsimlik tarımsal faaliyetlere devam edilebilir.*
5. *Taş, toprak, kum vb. alınmasına, kireç, taş, tuğla, mermer, kum, maden vb. ocakların açılmasına, toprak, cüruf, çöp, sanayi atığı ve benzeri malzeme dökülmesine izin verilemez.*
6. *Parsellere ilişkin tevhit ve ifraz işlemleri, taşınmaz kültür varlıklarının mahiyetine tesir etmeyecek şekilde Kurulumuzdan izin almak koşuluyla yapılabilir.*

Şeklinde altı madde olarak belirlenmesine karar verildi.

İL : Şanlıurfa
İLÇE : Halfeti
MAH/KÖY : Macunlu Mah.
SİT ADI : Macunlu Güney Nekropolü
I. Derece Arkeolojik Sit Alanı
ALAN : 4563,98 m²

0/300

K



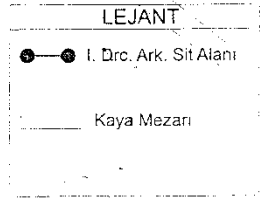
Nokta Adı	Y	X	Y	X
1	426351.668	4127478.904	426402.052	4126001.452
2	426359.806	4127462.924	426409.987	4125985.477
3	426359.045	4127440.805	426409.425	4125963.367
4	426360.248	4127426.357	426410.628	4125948.924
5	426357.159	4127416.217	426407.540	4125938.789
6	426353.998	4127410.116	426404.380	4125932.690
7	426346.784	4127405.108	426397.169	4125927.884
8	426327.608	4127403.769	426378.001	4125926.346
9	426311.894	4127404.051	426362.293	4125926.627
10	426299.516	4127412.807	426349.920	4125935.381
11	426295.877	4127433.676	426346.282	4125956.241
12	426289.094	4127451.139	426339.502	4125973.897
13	426292.396	4127465.862	426342.802	4125988.414
14	426301.228	4127477.648	426351.631	4126000.195
K.M.1	426308.972	4127457.623	426359.372	4125980.179
K.M.2	426337.296	4127460.543	426387.685	4125983.098
K.M.3	426333.208	4127444.483	426383.598	4125967.044
K.M.4	426322.696	4127444.775	426373.091	4125967.336
K.M.5	426317.148	4127439.228	426367.545	4125961.790
K.M.6	426306.052	4127435.140	426356.453	4125957.704
K.M.7	426329.120	4127433.388	426379.512	4125955.953
K.M.8	426335.252	4127425.796	426385.642	4125948.364

1/1000

3 Derece ITRF_39

6 Derece ED50

0/193



Şanlıurfa Kültür Varlıklarını Koruma
Bölge Kurulunun 28/10/2019
Tarih ve 4859 Sayılı Kararı Ekidir.

ASLI GİBİDİR

Ramazan BAYLAN
Müdür V.

Kültür ve Turizm Bakanlıđından:

Bursa Kùltùr Varlıklarını Koruma Bölge Kurulu KARAR

Toplantı Tarihi ve No : 29/08/2019 - 405
Karar Tarihi ve No : 29/08/2019 - 9057

16.15.2985

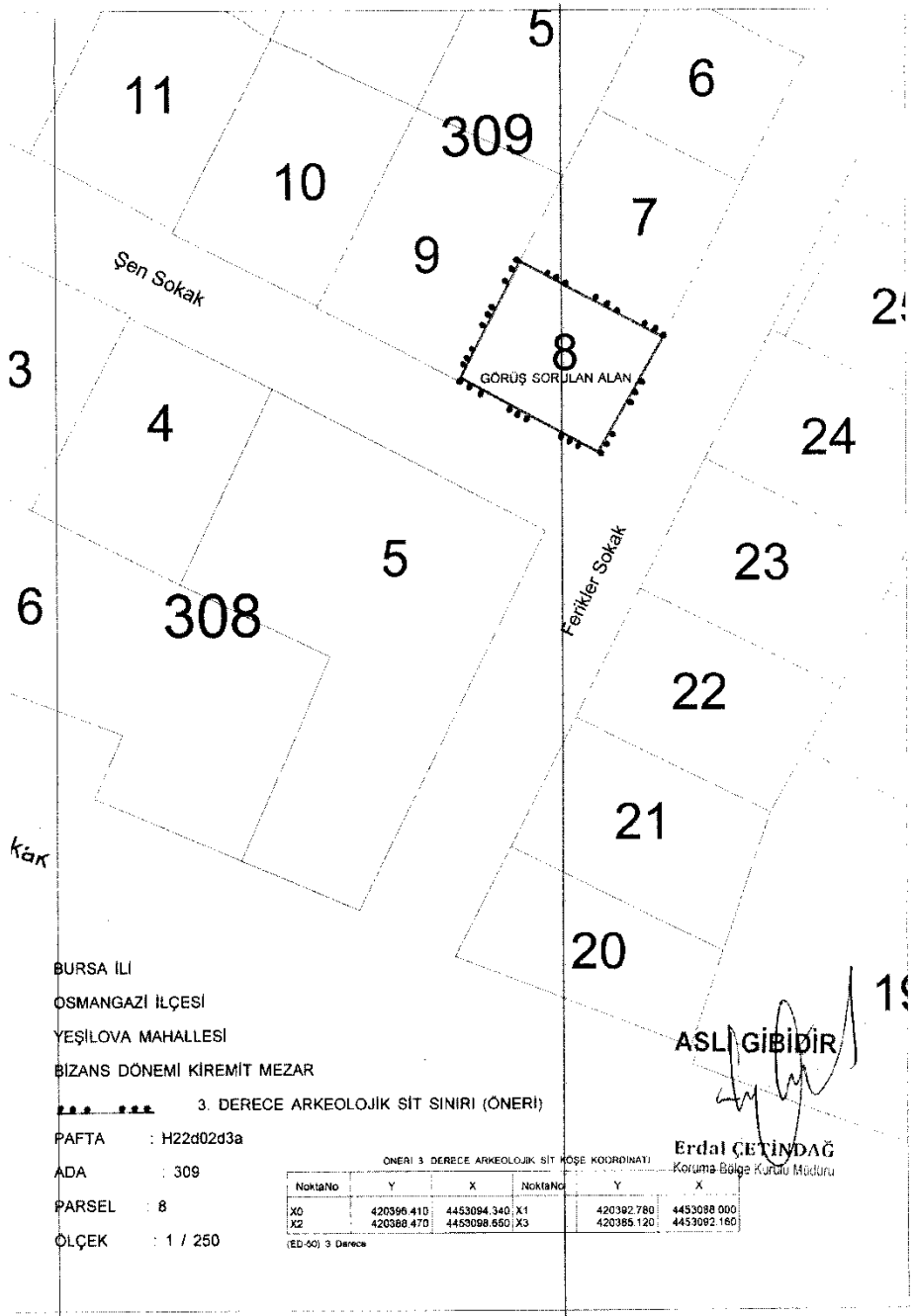
Toplantı Yeri
BURSA

Bursa ili, Osmangazi ilçesi, Yeşilova Mahallesi'nde özel mülkiyete ait tapunun 309 ada, 8 parseline kayıtlı taşınmaza yönelik olarak Bursa Müzesi Müdürlüğü uzmanlarınca gerçekleştirilen tespit çalışmasının, 2863 sayılı Kanun'un 7. Maddesi doğrultusunda iletilen Kurum ve Kuruluşların görüşleri dikkate alınarak değerlendirilmesine yönelik Bursa Valiliđi, Çevre ve Şehircilik Müdürlüğü'nün 12/07/2019 tarih ve 36656 yazısı, Bursa Valiliđi, Çevre ve Şehircilik İl Müdürlüğü'nün 16/07/2019 tarih ve 36409 sayılı yazısı, Bursa Büyükşehir Belediye Başkanlığı'nın 24/07/2019 tarih ve 124075 sayılı yazısı ile Koruma Bölge Kurulu Müdürlüğü uzmanlarınca hazırlanan 19/08/2019 tarih ve 363391 sayılı rapor okundu ekleri ve ilgili dosyası incelendi yapılan görüşmeler sonucunda;

Bursa ili, Osmangazi ilçesi, Yeşilova Mahallesi'nde özel mülkiyete ait tapunun 309 ada, 8 parseline kayıtlı taşınmaza yönelik olarak Bursa Müzesi Müdürlüğü uzmanlarınca gerçekleştirilen tespit çalışmasında Geç Roma ve Bizans dönemlerine tarihlenen kiremit mezar ve mimari eleman parçası bulunmuş olması nedeniyle, Müze Müdürlüğünce önerilen sınırları kararımız eki paftada işaretli sahanın, 2863 sayılı Kanun ve Kültür ve Tabiat Varlıklarını Koruma Yüksek Kurulu'nun 05/11/1999 tarih ve 658 sayılı İlke Kararı doğrultusunda III. derece Arkeolojik Sit Alanı olarak tescil edilmesine;

Açılan kazı çukurlarının Müze Müdürlüğü denetiminde kapatılmasına, Tapu Müdürlüğünce, 309 ada, 8 parselin tapu siciline "III. Derece Arkeolojik Sit Alanıdır.", şerhinin konularak belgeleriyle birlikte Koruma Bölge Kurulu Müdürlüğüne bilgi verilmesine;

Arkeolojik sitlerin koruma ve kullanma koşullarını belirleyen Kültür ve Tabiat Varlıklarını Koruma Yüksek Kurulu'nun 05/11/1999 tarih ve 658 sayılı İlke Kararındaki 3.derece arkeolojik sitler için getirilen hükümlerin, Geçiş dönemi koruma esasları ve kullanma şartları olarak kabul edilmesine karar verildi.



BURSA İLİ
OSMANGAZI İLÇESİ
YEŞİLOVA MAHALLESİ
BİZANS DÖNEMİ KİREMIT MEZAR

3. DERECE ARKEOLOJİK SİT SINIRI (ÖNERİ)

PAFTA : H22d02d3a

ADA : 309

PARSEL : 8

ÖLÇEK : 1 / 250

ASLİ GİBİDİR

Erdal ÇETİNDİĞ
Koruma Bölge Kurulu Müdürü

ÖNERİ 3. DERECE ARKEOLOJİK SİT KOŞE KOORDİNATI:

NoktaNo	Y	X	NoktaNo	Y	X
X0	420396.410	4453084.340	X1	420392.780	4453088.090
X2	420388.470	4453088.650	X3	420385.120	4453092.160

(ED-50) 3 Derece