

Kültür ve Turizm Bakanlıđından:

İstanbul V Numaralı Kültür Varlıklarını
Koruma Bölge Kurulu

31.01.2019- GGY

Toplantı Yeri
İSTANBUL

Toplantı Tarihi ve No : 31.01.2019/390

Karar Tarihi ve No : 31.01.2019/5984

KARAR

İstanbul İli, Kadıköy İlçesi, Osmanađa Mahallesi, 13 pafta, 50 ada, 11 parsel sayılı, özel mülkiyete ait, 86,00 m² yüzölçümlü, 'Altında Dükkanı Olan Kargir Apartman' vasıflı, herhangi bir sit alanında kalmayan, herhangi bir tescil kararı bulunmayan, Kurulumuzun 27.06.2018 tarih ve 5482 sayılı kararı ile Osmanađa Camii komşuluğunda kalan 50 ada 11 parselde yer alan yapıya ilişkin bilgi ve belgelerin Kurulumuza iletilmesine karar verilen, söz konusu 11 parselde ilişkin karar geređi iletilen Kadıköy Belediye Başkanlığı Plan ve Proje Müdürlüğü'nün 16.07.2018 tarih E.37856 sayılı, Yapı Kontrol Müdürlüğü'nün 15.10.2018 tarih E.51359 sayılı, 15.11.2018 tarih E.56376 sayılı, İmar ve Şehircilik Müdürlüğü'nün 18.01.2019 tarih E.113679 sayılı yazıları, Kadıköy Kaymakamlığı Tapu Müdürlüğü'nün 19.09.2018 tarih E.2757787 sayılı ve 22.10.2018 tarih E.3245552 sayılı yazıları, 25.01.2019 tarih ve 43526 kayıt numaralı uzman raporu okundu, 34.23.2985 nolu işlem dosyası incelendi, yapılan görüşmeler sonucunda;

İstanbul İli, Kadıköy İlçesi, Osmanađa Mahallesi, 13 pafta, 50 ada, 11 parseldeki yapının 2863 sayılı yasanın 6. Maddesindeki özellikleri taşıdığından korunması gerekli kültür varlığı olarak tescil edilmesine, koruma grubunun II (iki) olarak belirlenmesine karar verildi.

1683/1-1



Kültür ve Turizm Bakanlıđından:

KÜLTÜR VARLIKLARI VE MÜZELER GENEL MÜDÜRLÜĐÜ
ADANA KÜLTÜR VARLIKLARINI
KORUMA BÖLGE KURULU

KARAR

33.00.843

TOPLANTI YERİ
ADANA

TOPLANTI TARİHİ VE NO: 31.01.2019-327

KARAR TARİHİ VE NO : 31.01.2019-10715

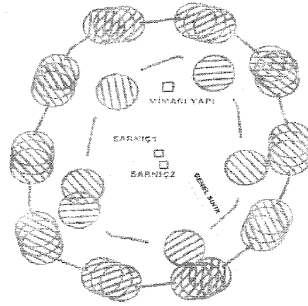
Mersin İli, Akdeniz İlçesi, Yeşilova Mahallesi, Zindan Tepe Mevkiinin 1 inci ve 3 üncü Derece Arkeolojik Sit alanı olarak tescil önerisine ilişkin; Mersin Valiliđi İl Kültür ve Turizm Müdürlüğü'nün 13.12.2018 gün ve 1018577 sayılı yazısı ve eki Mersin Müze Müdürlüğü uzmanlarının 10.12.2018 günlü raporu ve ekleri okundu, konunun işlem dosyası incelendi, yapılan görüşmeler sonucunda,

Mersin İli, Akdeniz İlçesi, Yeşilova Mahallesi, Zindan Tepe Mevkiinde tespiti yapılan 1 inci ve 3 üncü Derece Arkeolojik Sit alanınının 2863 sayılı Yasa kapsamında korunması gerekli taşınmaz kültür varlığı özelliđi taşıdığı ve izinsiz uygulama yapıldığı Mersin Müze Müdürlüğü uzmanlarının 10.12.2018 günlü raporundan anlaşıldığından, alanın 1 inci ve 3 üncü Derece Arkeolojik Sit alanı olarak tesciline, kararımız eki haritada görülen sit sınırlarının uygun olduğuna, adli soruşmanın devam etmesinden dolayı ilgili adli mercilerden izin alındıktan sonra kaçak kazı çukurlarının Müzesi denetiminde kapatılmasına karar verildi.

ZİNDAN TEPESİ SİT HARİTASI:


İLİ:MERSİN
İLÇESİ:AKDENİZ
MAH:YEŞİLOVA
ADA:
PARSEL:

SİT SINIRI KOŞU KOORDİNATLARI DER ED 201 1988



1.DERECE ARKEOLOJİK SİT SINIRI KOORDİNATLARI

377493.125	4087536.059
377504.003	4087630.430
377514.014	4087644.294
377535.490	4087652.946
377556.259	4087666.231
377561.591	4087676.297
377594.279	4087594.067
377595.201	4087563.310
377603.335	4087542.617
377601.313	4087517.920
377592.364	4087493.776
377547.858	4087436.073
377472.330	4087426.744
377440.520	4087478.246
377469.887	4087549.658
377454.885	4087531.528
377475.102	4087611.093



Ölçek:1/5000

3.DERECE ARKEOLOJİK SİT SINIRI KOORDİNATLARI

377410.822	4087598.410
377396.990	4087594.229
377393.925	4087522.867
377391.878	4087485.835
377407.818	4087428.629
377493.710	4087392.628
377562.804	4087400.906
377614.607	4087445.182
377642.026	4087812.060
377844.227	4087581.793
377833.478	4087602.754
377830.059	4087640.301
377836.788	4087683.158
377842.769	4087696.759
377496.906	4087620.681
377464.638	4087668.024
377431.250	4087661.200
377417.266	4087630.024

ADANA KÜLTÜR VARLIKLARINI KORUMA
BÖLGE KURULU ONAYI

BAŞKAN
BAŞKAN YRD.

ÜYE

ÜYE

ÜYE

ÜYE

ÜYE

ÜYE

ÜYE

ÜYE

ADANA KÜLTÜR VARLIKLARINI
KORUMA BÖLGE KURULUNUN
GÜN VE... SAYILI KARAR EKİDİR

123/1

124/1

124/2

125/1

165/1

GÖSTERİM:

1.DERECE ARKEOLOJİK SİT ALANI SINIRI
TESPİT EKİBİNİN ÖNERİSİNE GÖRE HAZIRLANMIŞTIR.

3.DERECE ARKEOLOJİK SİT ALANI SINIRI
TESPİT EKİBİNİN ÖNERİSİNE GÖRE HAZIRLANMIŞTIR.

BURHAN KORKUT ODABAŞ
ARKEOLOJİSTİ

SİLGİN ÖZ
SANAT YARATICISI

GÖKÇE GÜLSAN SAYILGAN
HARİTA MÜHENDİSİ

Kültür ve Turizm Bakanlıđından:

KÜLTÜR VARLIKLARI VE MÜZELER GENEL MÜDÜRLÜĐÜ ADANA KÜLTÜR VARLIKLARINI KORUMA BÖLGE KURULU

KARAR

31.04.104

TOPLANTI TARİHİ VE NO: 27.09.2018-307
KARAR TARİHİ VE NO : 27.09.2018-10139

TOPLANTI YERİ
KADIRLI

Hatay İli, İskenderun İlçesi, Frenkçiftliği-Konarlı Mıntıkası sınırlarında kalan ve Taşınmaz Kültür ve Tabiat Varlıklarını Yüksek Kurulu'nun 17.07.1987 gün ve 3553 sayılı kararı ile tescil sur-burç kalıntılarının Koruma Alanı sınırlarının sayısallaştırılmasına yönelik Bölge Kurulu Müdürlüğünün 17.09.2018 günlü dosya inceleme raporu, Kurulumuzun 26.10.1999 gün ve 3559 sayılı kararı okundu, ekleri ve işlem dosyası incelendi, yapılan görüşmeler sonunda;

Hatay İli, İskenderun İlçesi, Frenkçiftliği-Konarlı Mıntıkası sınırlarında kalan ve Taşınmaz Kültür ve Tabiat Varlıklarını Yüksek Kurulu'nun 17.07.1987 gün ve 3553 sayılı kararı ile tescil edilen sur-burç kalıntılarının Koruma Alanı sınırlarının sayısallaştırılması neticesinde Kurulumuzun 26.10.1999 gün ve 3559 sayılı kararı ile Konarlı Mıntıkası 207 ve 20701 nolu adalarda kalan kısmı için koruma alanı sınırlarının belirlendiğinin; Konarlı Mıntıkası,183 ada 1 nolu parselde kalan kısmı için ilk olarak 11.10.1989 gün ve 435 ve son olarak 16.12.2015 gün ve 5703 sayılı kurul kararlarıyla mimari projesinin uygun bulunarak yeni yapı inşa edildiğinin anlaşıldığına; Buna göre sur-burç kalıntılarının 183 ada 1 nolu parselde kalan kısmı için koruma alanı sınırı belirlenmesine gerek olmadığına, 26.10.1999 gün ve 3559 sayılı karar eki koruma alanı sınırlarının sayısallaştırılmasına esas kararımız eki 1/1000 ölçekli kadastral harita üzerinde belirlenen koruma alanı sınırları ile Frenkçiftliği Mıntıkası 991 nolu parselde kalan kısmı için Kurulumuzca belirlenen kararımız eki 1/2000 ölçekli kadastral harita üzerinde belirlenen koruma alanı sınırlarının uygun olduğuna karar verildi.

KONARLI SURLAR-BURÇLAR TESCİL HARİTASI:

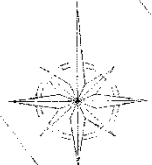
İLİ:HATAY

İLÇESİ:İSKENDERUN

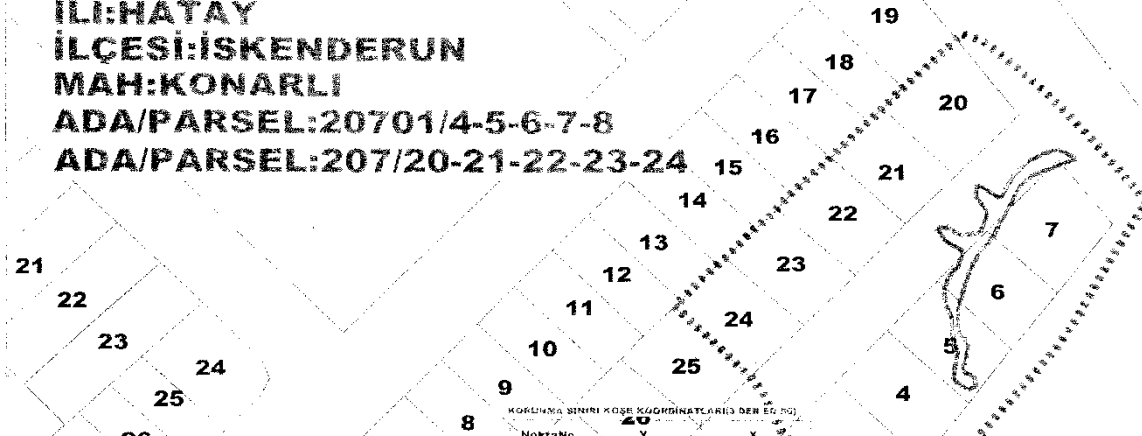
MAH:KONARLI

ADA/PARSEL:20701/4-5-6-7-8

ADA/PARSEL:207/20-21-22-23-24



Ölçek:1/1000



KORUNMA ALANI SINIRI KOŞU KOORDİNATLARI DER. EG. NO

NoktaNo	X	Y
1	514595.878	4850117.214
2	514601.039	4850115.788
3	514606.136	4850111.389
4	514614.027	4850104.235
5	514621.932	4850096.335
6	514631.995	4850083.598
7	514627.995	4850075.690
8	514622.589	4850068.192
9	514619.415	4850061.138
10	514614.822	4850056.017
11	514602.294	4850039.017
12	514554.334	4850017.516
13	514590.876	4850020.439
14	514563.812	4850036.938
15	514559.916	4850049.065
16	514557.486	4850048.532
17	514545.147	4850062.159
18	514544.342	4850083.527
19	514551.305	4850079.500
20	514592.858	4850071.867
21	514589.476	4850077.956
22	514582.478	4850081.731
23	514565.096	4850084.507
24	514672.357	4850062.354
25	514579.436	4850095.687
26	514582.295	4850102.329
27	514584.057	4850106.564
28	514595.058	4850118.253

GÖSTERİM:

----- KORUNMA ALANI SINIRI
 KURULMUZUN 26.10.1999 GÜN VE 3559 SAYILI KARAR
 EKİ KORUNMA ALANI SINIRLARI SAYISALLAŞTIRILMIŞTIR.

ZAFER YALÇIN
 HARİTA MÜHENDİSİ

ADANA KÜLTÜR VARLIKLARINI KORUMA

79 BÖLGE KURULU ONAYI

BAŞKAN

29 BAŞKAN YKD.

ÜYE

ÜYE

ÜYE

ÜYE

ÜYE

ÜYE

ÜYE

ÜYE

ADANA KÜLTÜR VARLIKLARINI

KORUMA BÖLGE KURULUNUN 27.09.2018

GÜN VE 10/39 SAYILI KARAR EKİDİR

Kültür ve Turizm Bakanlıđından:

KOCAELİ KÜLTÜR VARLIKLARINI KORUMA BÖLGE KURULU K A R A R

Toplantı Tarihi ve No : 06/11/2018 - 229
Karar Tarihi ve No : 06/11/2018 - 3741

Toplantı Yeri
Kocaeli

Yalova İli, Çınarcık İlçesi genelinde yapılacak olan, 1/5000 ölçekli Revizyon - İlave İmar Planı ve 1/1000 Ölçekli Revizyon - Uygulama İmar Planı çalışmalarına esas olmak üzere görüş talep edilen Çınarcık Belediyesi, İmar ve Şehircilik Müdürlüğünün 24.07.2017 tarih ve E.4982 sayılı yazısına istinaden hazırlanan raportör raporu okundu, konunun dosyaları incelendi. Yapılan görüşmeler sonucunda;

Yalova İli, Çınarcık İlçesi sınırları içerisinde, 356 ada 25 parselde şahıs mülkiyetinde bulunan, sit dışı, tescilsiz sivil mimarlık örneđi yapının 2863 sayılı yasa kapsamında değerlendirilen kültür varlığı olması dolayısıyla 2. Grup olarak tesciline, koruma alanının ise karar eki haritada olduđu şekliyle belirlenmesine, rölöve, restitüsyon ve restorasyon projelerinin hazırlatılarak Kurulumuza iletilmesine karar verildi.

Kültür ve Turizm Bakanlıđından:

VAN KÜLTÜR VARLIKLARINI KORUMA BÖLGE KURULU KARAR

65.05/60

Toplantı Yeri

VAN

Toplantı Tarihi ve No: 19.02.2019 -155
Karar Tarihi ve No : 19.02.2019 -2256

Van İli, Gürpınar İlçesi, Çavuştepe Mahallesi, tapuda L50b15d4 pafta, 107 ada, 16 parselde bulunan Hazine-tepe Yerleşim Alanı'nın tesciline ilişkin, 13.03.2012 tarihli ve 28232 sayılı Resmi Gazete'de yayımlanarak yürürlüğe giren Korunması Gerekli Taşınmaz Kültür Varlıklarının ve Sitlerin Tespit ve Tescili Hakkında Yönetmelik geređi, 14.12.2018 tarihli ve E.1023558 sayılı yazımız, Van Büyükşehir Belediye Başkanlığının 31.12.2018 tarihli ve E1023558-1/5 sayılı yazısı ve Van Kültür Varlıklarını Koruma Bölge Kurulu Müdürlüğünün 14.02.2019 tarihli ve 75647 sayılı uzman raporu okundu. Konuya ilişkin işlem dosyası, bilgi ve belgeler incelendi. Yapılan görüşmeler sonucunda:

Van İli, Gürpınar İlçesi, Çavuştepe Mahallesi, tapuda L50b15d4 pafta, 107 ada, 16 parselde bulunan Hazine-tepe Yerleşim Alanı'nın,

-2863 sayılı Kültür ve Tabiat Varlıklarını Koruma Kanunu'nun 6'ncı maddesindeki özellikleri taşımasından dolayı aynı Kanun'un 7'nci maddesi geređi **I'inci derece arkeolojik sit** olarak tescil edilmesine,

-Söz konusu alanda, Kültür Varlıklarını Koruma Yüksek Kurulu'nun 05.11.1999 gün ve 658 sayılı ilke kararında belirtilen "**Geçiş Dönemi Koruma Esasları ve Kullanma Şartları'nın**" geçerli olduğuna,

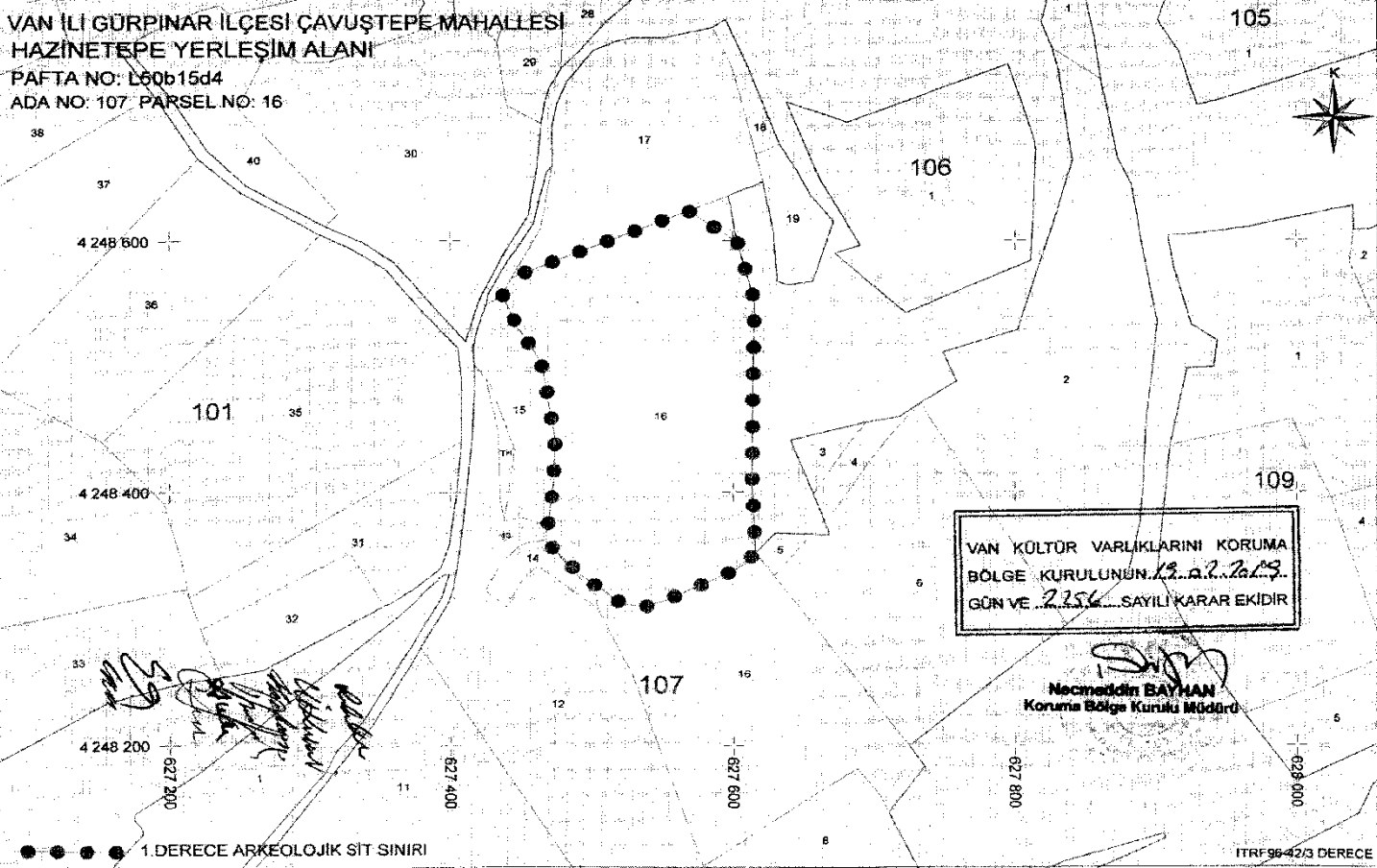
-Karar ekinde bulunan **sit fişinin ve koordinatlı krokisinin** uygun olduğuna,

karar verildi.

VAN İLİ GÜRPINAR İLÇESİ ÇAVUŞTEPE MAHALLESİ
HAZINETEPE YERLEŞİM ALANI

PAFTA NO: L60b15d4

ADA NO: 107 PARSEL NO: 16



Kültür ve Turizm Bakanlıđından:

EDİRNE KÜLTÜR VARLIKLARINI KORUMA BÖLGE KURULU K A R A R

39.00.560

**Toplantı Yeri
EDİRNE**

Toplantı Tarihi ve No :11.02.2019 - 297
Karar Tarihi ve No :11.02.2019 - 5708

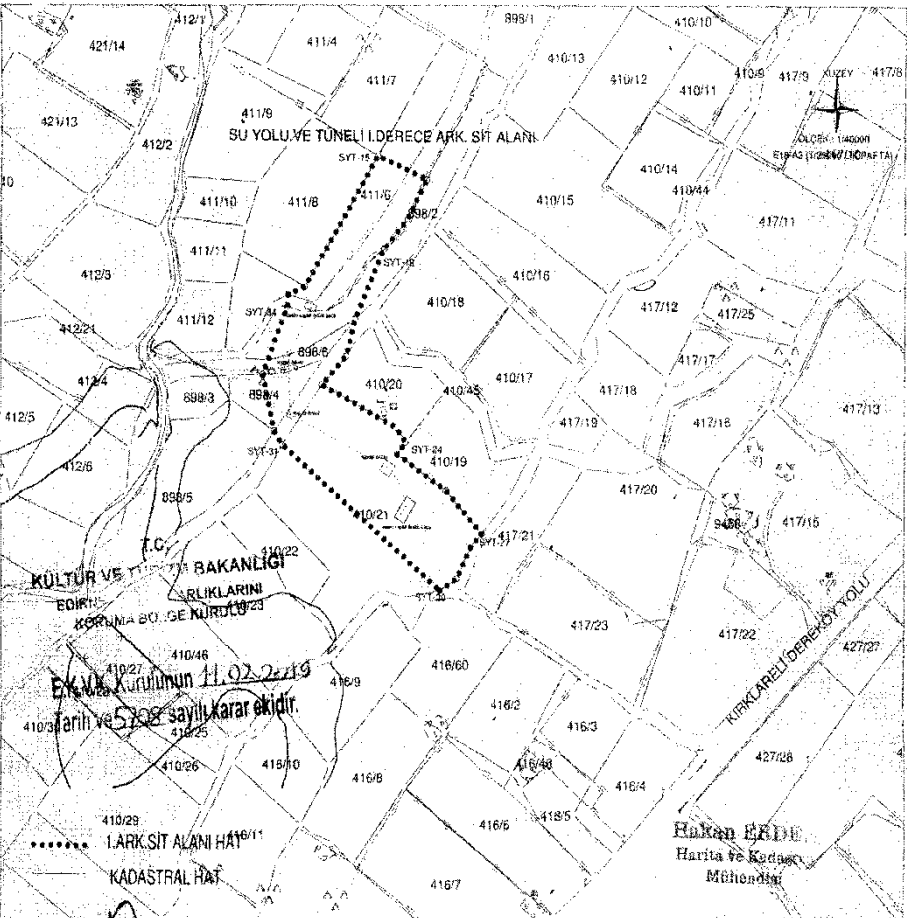
Kırklareli İli, Merkez İlçesi, Tellakzade Mahallesi, Kırklareli–Dereköy Yolunun 500 m kuzeybatısında konumlanan, sit alanı dışında yer alan, şahıs mülkiyetine kayıtlı, 410 ada, 21 parsel sayılı taşınmazda ve çevresinde bulunan su yolu ve tünellerinin, 2863 sayılı Kanun kapsamında tescil edilmesine ilişkin Müze Müdürlüğü raporunun ve alanda inceleme yapan araştırma grubunun raporunun değerlendirilmesi hususunda Kırklareli Valiliđi Kültür ve Turizm Müdürlüğü'nün 18.12.2018 tarih ve E.1032908 sayılı yazısı ve ekleri ile raportörün raporu okundu, dosyası incelendi. Yapılan görüşmeler sonucunda;

Kırklareli İli, Merkez İlçesi, Tellakzade Mahallesi, Kırklareli–Dereköy Yolunun 500 m kuzeybatısında konumlanan, sit alanı dışında yer alan, şahıs mülkiyetine kayıtlı, 410 ada, 21 parsel sayılı taşınmazda ve çevresindeki bulunan su yolu ve tünellerinin;

* 2863 sayılı Kanunun 6. maddesine giren özellikler taşıması nedeniyle, Tellakzade Mahallesi, 410 ada 21 parsel, 411 ada 6 ve 13 parsel, 898 ada 2, 4 ve 6 parsellerde, 1/4.000 ölçekli haritada belirlenen koordinatlı sınırları itibariyle; Su Yolu ve Tünellerinin 1. derece arkeolojik sit alanı olarak tescil edilmesine, tescil fişinin uygun olduğuna,

* Taşınmazlarda, Koruma Amaçlı İmar Planı yapılıncaya kadar Koruma Yüksek Kurulunun 05.11.1999 tarih ve 658 sayılı İlke Kararı 1. derece arkeolojik sit alanı geçiş dönemi yapılanma koşulları olarak belirlenmesine,

Karar verildi.



KÜLTÜR VE TURİZM BAKANLIĞI
EDİTİM VE KURULUŞLAR GENEL MÜDÜRLÜĞÜ
KORUMA BÖLGE MÜDÜRLÜĞÜ

Ek Karar Kurulunun 11.02.2019
Tarihli ve 5708 sayılı karar ekidir.

..... I. ARK. SİT ALANI HAT
KADASTRAL HAT

Harita ve Kadastro
Mühendisi

**KIRKLARELİ İLİ MERKEZ İLÇESİ TELLAKZADE MAH.
SU YOLU VE TUNELİ İ. DERECE ARK. SİT ALANI**

3. DERECELİK İTİM (1/10000 DATUMUNDA)

Nokta No	Y	X
SYT-15	520188.543	4624306.801
SYT-16	520232.571	4624389.918
SYT-17	520214.869	4624358.175
SYT-18	520204.372	4624345.230
SYT-19	520193.876	4624334.035
SYT-20	520198.294	4624276.811
SYT-21	520160.473	4624246.763
SYT-22	520138.642	4624223.672
SYT-23	520204.876	4624190.096
SYT-24	520213.792	4624177.910
SYT-25	520206.235	4624166.254
SYT-26	520250.317	4624138.566
SYT-27	520282.644	4624103.599
SYT-28	520272.603	4624092.299
SYT-29	520290.358	4624066.934
SYT-30	520244.906	4624057.313
SYT-31	520103.857	4624175.330
SYT-32	520096.222	4624186.897
SYT-33	520096.139	4624231.600
SYT-34	520107.810	4624286.803
SYT-35	520108.424	4624296.146
SYT-36	520123.468	4624302.793

Nokta No	Y	X
SYT-15	520236.487	4624590.168
SYT-16	520280.515	4624571.294
SYT-17	520262.912	4624539.541
SYT-18	520252.316	4624526.596
SYT-19	520241.820	4624515.401
SYT-20	520116.238	4624456.177
SYT-21	520208.417	4624428.594
SYT-22	520186.586	4624405.038
SYT-23	520292.920	4624371.451
SYT-24	520261.736	4624359.275
SYT-25	520254.179	4624346.619
SYT-26	520296.262	4624320.231
SYT-27	520330.589	4624284.954
SYT-28	520320.546	4624273.664
SYT-29	520308.302	4624248.298
SYT-30	520292.850	4624238.677
SYT-31	520151.600	4624356.695
SYT-32	520144.165	4624368.262
SYT-33	520134.092	4624412.966
SYT-34	520155.759	4624468.189
SYT-35	520156.367	4624477.511
SYT-36	520171.411	4624484.159

Harita ve Kadastro
Mühendisi
S. SAMİLOĞLU
Müdür

Handwritten signatures and notes in the bottom left corner.

Kültür ve Turizm Bakanlıđından:

AYDIN KÜLTÜR VARLIKLARINI KORUMA BÖLGE KURULU

KARAR

TOPLANTI TARİHİ VE NO: 22.11.2018-208

KARAR TARİHİ VE NO : 22.11.2018-8640

09.15.720

Toplantı Yeri

AYDIN

Aydın İli, Didim İlçesi, Yalıköy Mahallesi, Beton Köprü Mevkiinde bulunan ve tapunun 450 ada 1, 37 parsellerde meydana gelen kaçak kazı sonucu tespit edilen Bizans Dönemi Çiftlik Yapısı ve çevresinin; 2863 sayılı Kültür ve Tabiat Varlıklarını Koruma Kanunu kapsamında "Korunması Gerekli Taşınmaz Kültür Varlığı" özelliđi gösterdiđi gerekçesiyle hazırlanan sit fişi ve sit haritası üzerinde sınırları belirlendiđi şekilde I. ve III. Derece Arkeolojik Sit Alanı olarak tescil önerisine ilişkin; Aydın İl Kültür ve Turizm Müdürlüğü'nün 18.12.2017 tarih ve 6499 sayılı yazısı ve ekleri; Milet Müze Müdürlüğü Uzmanlarınca hazırlanan 04.12.2017 tarihli rapor ile Aydın Kültür Varlıklarını Koruma Bölge Kurulu Müdürlüğü Uzmanlarınca hazırlanan 20.11.2018 tarihli rapor okundu. Ekleri ve konuya ilişkin tüm bilgi ve belgeler incelendi. Yapılan görüşmeler sonucunda;

Aydın İli, Didim İlçesi, Yalıköy Mahallesi, Beton Köprü Mevkiinde bulunan ve tapunun 3042 ada 10, 11, 23 parsel (eski 450 ada 1, 37 parsel) numarasında kayıtlı taşınmaz üzerinde kaçak kazı sonucu tespit edilen Bizans Dönemi Çiftlik Yapısı ve çevresinin; 2863 sayılı Kültür ve Tabiat Varlıklarını Koruma Kanunu kapsamında "Korunması Gerekli Taşınmaz Kültür Varlığı" özelliđi gösterdiđinden, kararımız eki ve 1/2000 ölçekli haritada sınırları belirlendiđi şekilde I. ve III. Derece Arkeolojik Sit olarak tescilinin uygun olduğuna, kaçak kazı yapan ve yaptıranlar hakkında suç duyurusunda bulunulmasına, Kültür ve Tabiat Varlıklarını Koruma Yüksek Kurulu'nun 05.11.1999 tarih ve 658 sayılı ilke kararı geređince sit sınırları içerisinde yapılacak her türlü uygulama öncesinde Kurulumuzdan izin alınması gerektiđine karar verildi.

AYDIN İLİ, DIDİM İLÇESİ, YALIKÖY MAHALLESİ
I. VE III. DERECE ARKEOLOJİK SİT HARİTASI



ÖLÇEK : 1/2000

4 143 800

3042/20

4 143 800

4
1
4
3
8
0
0

4
1
4
3
8
0
0

3042/23

3042/11

4 143 600

3042/10

4
1
4
3
6
0
0

4
1
4
3
6
0
0

AYDIN

KÜLTÜR VARLIKLARINI
KORUMA BÖLGE KURULUNUN
22.11.2018 GÜN VE 8642
SAYILI KARAR KİTİBİ

4 143 600

ASLI GÖSTERİM

Meriç YILMAZ
Bölge Kurulu Başkanı



I. (Birinci) Derece
Arkeolojik Sit Sınırı

III. (Üçüncü) Derece
Arkeolojik Sit Sınırı

1:500 DERECE KOORDİNAT SİSTEMİNDE HAZIRLANMIŞTIR

SİT SINIRLARINDA ÇİZGİ KOORDİNAT-EBAS ALINACAKTIR.

HAZIRLAYANLAR

FERİDE RAZİYE KARABULUT
Şehir Plancısı

FUNDA BAŞER
Arkeolog

SERKAN PARLAK
Kültür ve Turizm Uzmanı
Arkeolog

4 143 400

4
1
4
3
4
0
0

4 143 400

4
1
4
3
4
0
0

Kültür ve Turizm Bakanlıđından:

**KÜLTÜR VARLIKLARI VE MÜZELER GENEL MÜDÜRLÜĐÜ
ADANA KÜLTÜR VARLIKLARINI
KORUMA BÖLGE KURULU**

KARAR

33.05.1839

TOPLANTI YERİ

ADANA

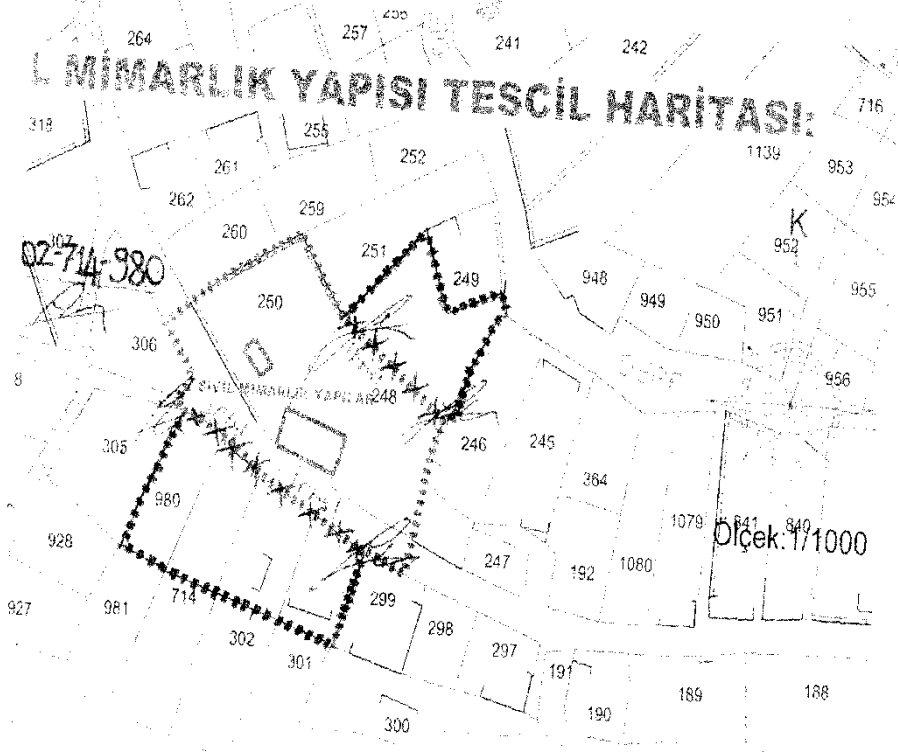
TOPLANTI TARİHİ VE NO: 27.12.2018-323

KARAR TARİHİ VE NO : 27.12.2018-10581

Mersin İli, Silifke ilçesi, Gökbelen Mahallesi, özel mülkiyete ait 3 pafta 248 parselde bulunan sivil mimarlık örneđi yapının tesciline ilişkin; Silifke Kaymakamlığı, Müze Müdürlüğünün 02.05.2018 gün ve 376004 sayılı yazısı, eki Müze Müdürlüğü uzmanlarının hazırladıđı 26.04.2018 gün ve 219034 sayılı raporu, Mersin Valiliđi İl Kültür ve Turizm Müdürlüğünün 05.10.20187 gün ve 805792 sayılı yazısı, Adana Kültür Varlıklarını Koruma Bölge Kurulu Müdürlüğünün 11.10.2018 gün ve E.826137 sayılı yazısı, Karayolları Genel Müdürlüğünün 26.10.2018 gün ve E.380857 sayılı yazısı, Mersin Valiliđi Çevre ve Şehircilik İl Müdürlüğünün 08.11.2018 gün ve E.16823 sayılı yazısı okundu ve konunun işlem dosyası incelendi, yapılan görüşmeler sonucunda;

Mersin İli, Silifke ilçesi, Gökbelen Mahallesi, özel mülkiyete ait 3 pafta 248 parselde bulunan sivil mimarlık örneđi yapının 2863 sayılı yasa kapsamında taşınmaz kültür varlığı özelliđi taşıdıđı anlaşıldığından tesciline(OLUMLU), Kurulumuzca revize edilen Koruma Alanı sınırlarının uygun olduğuna, yapı grubunun 2. Grup yapı olarak belirlenmesine karar verildi.

L MİMARLIK YAPISI TESCİL HARİTASI



GÖSTERİM:

KORUMA ALANI SINIRI
TESPİT EKİPİNİN ÖNERİSİNE GÖRE HAZIRLANMIŞTIR.

ÖZGÜR TÖRBAŞ
MÜHÜRÇÜ

UZUR TAŞ
UZMAN
(S.TARİHCİSİ)

ZAFER YALÇIN
HARİTA MÜHENDİSİ

AYDIN KÜLTÜR VARLIKLARINI KORUMA BÖLGE KURULU

KARAR

TOPLANTI TARİHİ VE NO : 23.2.2019 - 217
KARAR TARİHİ VE NO : 23.2.2019 - 9167

09.09.819
Toplantı Yeri
DİDİM

Aydın İli, Söke İlçesi, Çavdar Mahallesi sınırları dahilinde bulunan ve Koruma Bölge Kurulu Müdürlüğü Uzmanlarınca 2018 yılı içerisindeki Latmos programı kapsamında bölgede yapılan incelemeler sırasında tespiti yapılan tapunun 126 ada, 195 parsel numarasında kayıtlı davalı durumda olup mülkiyet sahibi kesin olmayan taşınmazın batı tarafında kalan ve üzerinde duvarları yöreye ait moloz taş malzeme kullanılarak örülmüş, dikdörtgen plan şemasında inşa edilmiş olmakla birlikte günümüzde yıkık durumda olan, köşe ayakları kare formlu Geç Bizans Dönemi kilise yapısının; 2863 sayılı Kültür ve Tabiat varlıklarını Koruma Kanunu kapsamında korunması gerekli taşınmaz kültür varlığı özelliği taşıdığı tespit edildiğinden; söz konusu kilise yapısı için tescile esas olmak üzere ilgili kurum görüşleri dikkate alınmak suretiyle hazırlanan anıt fişi ile öneri koruma alanının işlendiği 1/500 ölçekli koordinat listeli "Yanalca Kilise Yapısı ve Koruma Alanı tescil haritasının" sunulduğu Aydın Kültür Varlıklarını Koruma Bölge Kurulu Müdürlüğü Uzmanlarınca hazırlanan 20.02.2019 tarih ve 85583 kayıt numaralı rapor okundu. Ekleri ve konuya ilişkin Kurulumuza iletilen bilgi, belgeler ve ilgili dosyası üzerinde yapılan incelemeler ve görüşmeler sonucunda;

Aydın İli, Söke İlçesi, Çavdar Mahallesi sınırları dahilinde bulunan ve Koruma Bölge Kurulu Müdürlüğü Uzmanlarınca 2018 yılı içerisindeki Latmos programı kapsamında bölgede yapılan incelemeler sırasında tespiti yapılan tapunun 126 ada, 195 parsel numarasında kayıtlı davalı durumda olup mülkiyet sahibi belli olmayan taşınmazın batı tarafında kalan ve üzerinde duvarları yöreye ait moloz taş malzeme kullanılarak örülmüş, dikdörtgen plan şemasında inşa edilmiş olmakla birlikte günümüzde yıkık durumda olan, köşe ayakları kare formlu Geç Bizans Dönemi kilise yapısının; 2863 sayılı Kültür ve Tabiat varlıklarını Koruma Kanunu kapsamında korunması gerekli taşınmaz kültür varlığı özelliği taşıdığı anlaşıldığından; kararımız eki 1/500 ölçekli koordinat listeli "Yanalca Kilise Yapısı ve Koruma Alanı tescil haritasında" koruma alanının belirlendiği şekliyle tescilinin uygun olduğuna, yapı grubunun "I. Grup Yapı" olarak belirlenmesine, tescilli kilise koruma alanında kalan alanlar üzerindeki her türlü uygulamalar öncesinde Kurulumuzdan izin alınmasına, Kültür ve Tabiat Varlıklarını Koruma Yüksek Kurulu'nun 05.11.1999 tarih ve 660 sayılı ilke kararı doğrultusunda tescilli yapıya ilişkin hazırlanacak rölöve, restitüsyon ve restorasyon projelerinin Kurulumuza iletilmesi gerektiğine karar verildi.

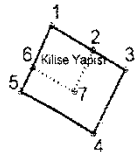
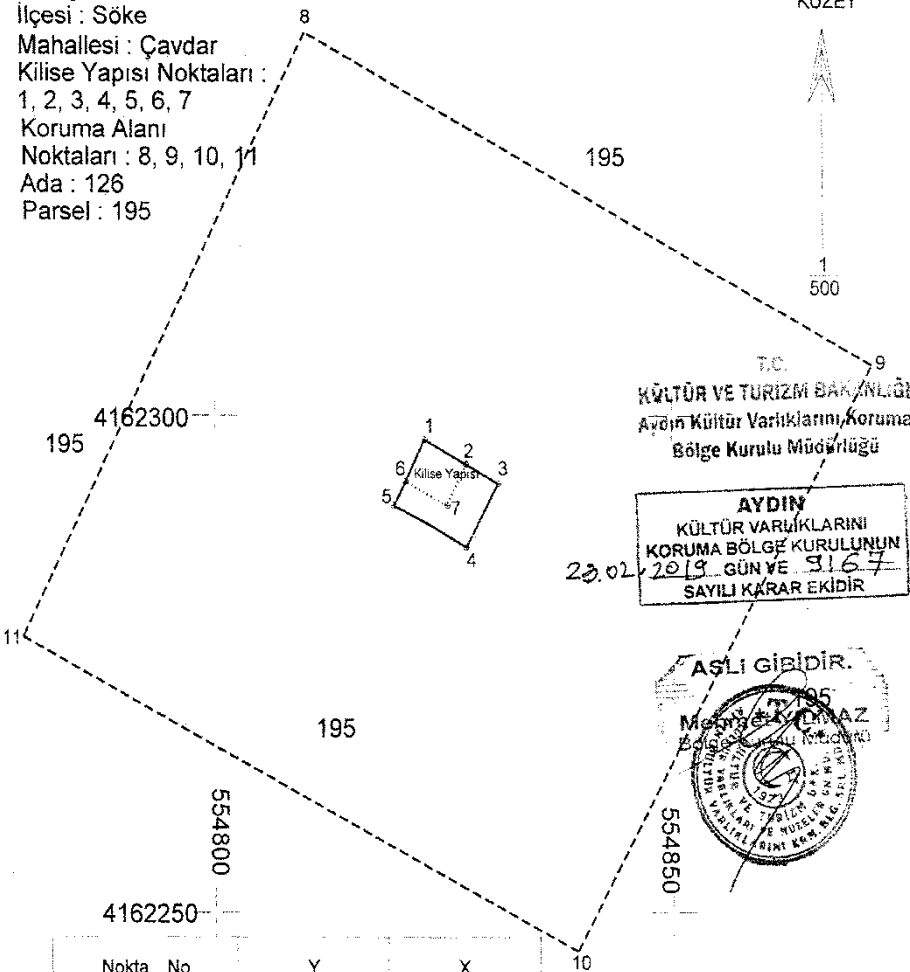
YANALCA KİLİSE YAPISI VE KORUMA ALANI TESCİL HARİTASI

İli : Aydın
 İlçesi : Söke
 Mahallesi : Çavdar
 Kilise Yapısı Noktaları :
 1, 2, 3, 4, 5, 6, 7
 Koruma Alanı
 Noktaları : 8, 9, 10, 11
 Ada : 126
 Parsel : 195

KUZEY



1
500



T.C.
 KÜLTÜR VE TURİZM BAKANLIĞI
 Aydın Kültür Varlıklarını Koruma
 Bölge Kurulu Müdürlüğü

AYDIN
 KÜLTÜR VARLIKLARINI
 KORUMA BÖLGE KURULUNUN
 2019 GÜN VE 9167
 SAYILI KARAR EKİDİR



AŞLI GİBİDİR.

ITRF 96 - UTM 3 - D.O.M. 27 DERECEDİR
 - - - - - Koruma Alanı Sınırları

Nokta No	Y	X
1	554,823.033	4,162,297.62
2	554,827.576	4,162,295.14
3	554,831.106	4,162,293.21
4	554,827.637	4,162,286.83
5	554,819.692	4,162,290.98
6	554,820.977	4,162,293.41
7	554,825.488	4,162,291.02
8	554,809.992	4,162,338.88
9	554,871.754	4,162,305.18
10	554,839.662	4,162,246.12
11	554,778.957	4,162,277.73

Haydar COŞAR
 Çevre Yüksek Mühendisi

Süleyman ÖZGEN
 Arkeolog

Ferit SUSAM
 Jeodezi ve Fotogrametri Mühendisi
 (Harita ve Kadastro)