

**Kültür ve Turizm Bakanlıđından:**

**VAN KÜLTÜR VARLIKLARINI  
KORUMA BÖLGE KURULU  
KARAR**

Toplantı Tarihi ve No :25.01.2019 - 153  
Karar Tarihi ve No :25.01.2019 - 2229

65.01.20  
Toplantı Yeri  
VAN

Van İli, Başkale İlçesi, Barış Mahallesi, Mülkiyeti Maliye Hazinesine ait, M52a01a pafta, 116 ada, 41, 51, 52 nolu parsellerde bulunan Barış Mahallesi Eski Yerleşim Alanının tesciline ilişkin; 13.03.2012 tarihli ve 28232 sayılı Resmî Gazete'de yayımlanarak yürürlüğe giren Korunması Gerekli Taşınmaz Kültür Varlıklarının ve Sitlerin Tespit ve Tescili Hakkında Yönetmelik geređi 23.11.2018 tarihli ve E.954178 sayılı yazımız ile Van Kültür Varlıklarını Koruma Bölge Kurulu Müdürlüğü'nün 15.01.2019 tarih ve 24505 sayılı uzman raporu okundu. Konuya ilişkin bilgi ve belgeler incelendi. Yapılan görüşmeler sonucunda;

Van İli, Başkale İlçesi, Barış Mahallesi, Mülkiyeti Maliye Hazinesine ait, M52a01a pafta, 116 ada, 41, 51, 52 nolu parsellerde bulunan Barış Mahallesi Eski Yerleşim Alanının tesciline ilişkin;

- Barış Mahallesi Eski Yerleşim Alanının, 2863 sayılı Kültür ve Tabiat Varlıklarını Koruma Kanunu'nun 6. maddesindeki özellikleri taşımasından dolayı aynı Kanunun 7. maddesi geređi **I. Derece Arkeolojik Sit Alanı olarak tescil edilmesine,**  
-I.Derece Arkeolojik Sit Alanlarına dair Kültür Varlıklarını Koruma Yüksek Kurulu'nun 05.11.1999 gün ve 658 sayılı ilke kararının 1. maddesinde belirtilen "**Geçiş Dönemi Koruma Esasları ve Kullanma Şartları'nın**" Barış Mahallesi Eski Yerleşim Alanında geçerli olduğuna.

-Karar ekinde bulunan **sit fişinin** uygun olduğuna,  
karar verildi.

1006/1-1

**Kültür ve Turizm Bakanlıđından:**

**VAN KÜLTÜR VARLIKLARINI  
KORUMA BÖLGE KURULU  
KARAR**

Toplantı Tarihi ve No: 25.01.2019 - 153  
Karar Tarihi ve No : 25.01.2019 - 2231

65.01/19  
Toplantı Yeri  
VAN

Van İli, Başkale İlçesi, Yavuzlar Mahallesi, Deđirmen Deresi mevkii, Kültür ve Turizm Bakanlıđı mülkiyetinde, L52c01d pafta, 121 ada, 6 numaralı parselde yer alan Yavuzlar Mahallesi Kaya Yerleşimi'nin tesciline ilişkin, Van Çevre ve Şehircilik İl Müdürlüğünün 13.11.2018 tarih ve E.6373 sayılı yazısı, Van Büyükşehir Belediye Başkanlığının 19.11.2018 tarih ve 1/994 sayılı yazısı ile Van Kültür Varlıklarını Koruma Bölge Kurulu Müdürlüğünün 17.01.2019 tarihli ve 29303 sayılı uzman raporu okundu. Konuya ilişkin işlem dosyası, bilgi ve belgeler incelendi. Yapılan görüşmeler sonucunda:

Van İli, Başkale İlçesi, Yavuzlar Mahallesi, Deđirmen Deresi mevkii, Kültür ve Turizm Bakanlıđı mülkiyetinde, L52c01d pafta, 121 ada, 6 numaralı parselde yer alan Yavuzlar Mahallesi Kaya Yerleşimi'nin,

-2863 sayılı Kültür ve Tabiat Varlıklarını Koruma Kanununun 6'ncı maddesindeki özellikleri taşımasından dolayı aynı kanunun 7'nci maddesi geređi **I'inci derece arkeolojik sit** olarak tescil edilmesine,

-Karar ekinde bulunan **sit fişinin ve koordinatlı krokisinin** uygun olduğuna,  
karar verildi.

VAN İLİ BAŞKALE İLÇESİ YAVUZLAR MAHALLESİ  
YAVUZLAR KAYA YERLEŞİMİ

PAFTA NO: L52c01d

ADA NO: 121 PARSEL NO: 6

● ● ● ● ● 1.DERECE ARKEOLOJİK SİT SINIRI

4 231 400 +

121

127


129

130

116

114

VAN KÜLTÜR VARLIKLARINI KORUMA  
BÖLGE KURULUNUN 25.01.2011  
GÜN VE 1271 SAYILI KARAR EKİDİR



115

**VAN KÜLTÜR VARLIKLARINI  
KORUMA BÖLGE KURULU  
KARAR**

Toplantı Tarihi ve No : 25.01.2019 - 153  
Karar Tarihi ve No : 25.01.2019 - 2230

65.01/21  
Toplantı Yeri  
VAN

Van İli, Başkale İlçesi, Kovalıpınar Mahallesi, Maliye Hazinesi mülkiyetinde, M52a17d pafta, 151 ada, 22 numaralı parselde yer alan Yamaç (Kunin) Kalesi ve kaya mezarlarının tesciline ilişkin, Van Büyükşehir Belediye Başkanlığının 07.12.2018 tarih ve 1/1066 sayılı yazısı ile Van Kültür Varlıklarını Koruma Bölge Kurulu Müdürlüğünün 15.01.2019 tarih ve 24349 sayılı uzman raporu okundu. Konuya ilişkin işlem dosyası, bilgi ve belgeler incelendi. Yapılan görüşmeler sonucunda:

Van İli, Başkale İlçesi, Kovalıpınar Mahallesi, Maliye Hazinesi mülkiyetinde, M52a17d pafta, 151 ada, 22 numaralı parselde yer alan Yamaç (Kunin) Kalesi ve kaya mezarlarının,

-2863 sayılı Kültür ve Tabiat Varlıklarını Koruma Kanununun 6'ncı maddesindeki özellikleri taşımasından dolayı aynı kanunun 7'nci maddesi geređi **I'inci derece arkeolojik sit** olarak tescil edilmesine,

-Karar ekinde bulunan **sit fişinin ve koordinatlı krokisinin** uygun olduğuna,  
karar verildi.

VAN İLİ BAŞKALE İLÇESİ KOVALIPINAR MAHALLESİ

YAMAÇ(KUNİN) KALESİ VE KAYA MEZARLARI

PAFTA NO: M52a17d

ADA NO: 151 PARSEL NO: 22

VAN KÜLTÜR VARLIKLARINI KORUMA  
BÖLGE KURULUNUN 25.01.2019  
GÜN VE 2220 SAYILI KARAR EKİDİR



Necmeddin BAYKAN  
Bölge Kurulu Başkanı

151

22

168

169

115

116

171

4 187 000

4 186 900

4 186 800

4 186 700

4 186 800

417 700

417 000

417 000

418 000

●●●●● 1.DERECE ARKEOLOJİK SİT SINIRI

ITRF96-45/3 DERECE

Kültür ve Turizm Bakanlıđından:

**VAN KÜLTÜR VARLIKLARINI  
KORUMA BÖLGE KURULU  
KARAR**

Toplantı Tarihi ve No : 25.01.2019 - 153  
Karar Tarihi ve No : 25.01.2019 - 2222

65.03.39  
Toplantı Yeri  
VAN

Van İli, Erciş İlçesi, Bayramlı Mahallesi, K50a09a pafta, 110 ada, 408 parselde yer alan Bayramlı Nekropolü'nün tesciline ilişkin; Van Kültür Varlıklarını Koruma Bölge Kurulu'nun 16/01/2019 tarihli ve E.27186 sayılı uzman raporu okundu. Konuya ilişkin işlem dosyası, bilgi ve belgeler incelendi. Yapılan görüşmeler sonucunda;

Van İli, Erciş İlçesi, Bayramlı Mahallesi, K50a09a pafta, 110 ada, 408 parselde yer alan Bayramlı Nekropolü'nün tesciline ilişkin;

- Bayramlı Nekropolü'nün, 2863 sayılı Kültür ve Tabiat Varlıklarını Koruma Kanunu'nun 6. maddesindeki özellikleri taşımasından dolayı aynı Kanunun 7. maddesi geređi **I. Derece Arkeolojik Sit Alanı olarak tescil edilmesine,**

- Söz konusu alanda, Kültür Varlıklarını Koruma Yüksek Kurulu'nun 05.11.1999 gün ve 658 sayılı ilke kararında belirtilen "**Geçiş Dönemi Koruma Esasları ve Kullanma Şartları'nın**" geçerli olduğuna,

- Hazırlanan sit fişi ve koordinatlı sit paftasının uygun olduğuna,

karar verildi.

VAN İLİ ERCİŞ İLÇESİ  
BAYRAMLI NEKROPOLÜ  
PAFTA NO: K50a09a  
ADA NO: 110 PARSEL NO:408

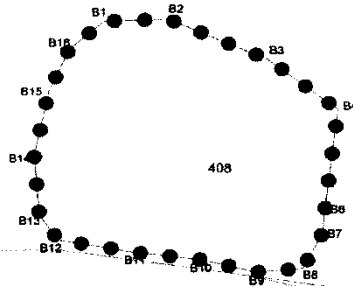
VAN KÜLTÜR VARLIKLARINI KORUMA  
BÖLGE KURULUNUN...25.01.2011...  
GÜN VE 2772 SAYILI KARAR EKİDİR



110

408

*Handwritten signatures and notes:*  
M. N. ...  
M. N. ...  
M. N. ...  
M. N. ...  
M. N. ...



ITRF96-42/3 DERECE

NoktaNo	Y	X
B1	600190 527	4313157 194
B2	600196 916	4313156 584
B3	600256 725	4313132 157
B4	600301 287	4313009 332
B5	600297 114	4313063 446
B6	600283 776	4313034 237
B7	600292 386	4313016 381
B8	600280 423	4312985 013
B9	600252 046	4312962 510
B10	600220 056	4313000 299
B11	600179 443	4313005 306
B12	600132 709	4313013 373
B13	600121 303	4313029 506
B14	600118 242	4313058 732
B15	600126 867	4313110 459
B16	600139 107	4313138 555

410

412

416

413

VAN GÖLÜ

●●●●● 1.DERECE ARKEOLOJİK SİT SINIRI

## Kültür ve Turizm Bakanlıđından:

### **BALIKESİR KÜLTÜR VARLIKLARINI KORUMA BÖLGE KURULU**

Toplantı Tarihi ve No 22/01/2019-62  
Karar Tarihi ve No 22/01/2019-972

Toplantı Yeri  
**BALIKESİR**

Balıkesir İli, Marmara İlçesi, Deniz Mahallesi, 1938 parselde kayıtlı özel mülkiyetteki taşınmazın üzerindeki tescilin kaldırılması talebin değerlendirilmesine ilişkin; Balıkesir İl Kültür ve Turizm Müdürlüğü'nün 04.01.2019 tarih ve E.12858 sayılı yazısı ekleri, Bursa Kültür ve Tabiat Varlıklarını Koruma Kurulu' nun 18.08.1990 tarih ve 1294 sayılı tescil kararı, Balıkesir Kültür Varlıklarını Koruma Bölge Kurulu Müdürlüğü uzmanlarınca hazırlanan 14.01.2019 tarihli rapor okundu, ekleri ve işlemler dosyası incelendi, yapılan görüşmeler sonucunda;

2863 Sayılı yasa kapsamında Bursa Kültür ve Tabiat Varlıklarını Koruma Kurulu' nun 18.08.1990 tarih ve 1294 sayılı kararı ile tescil edilen Avşar Merkez Camii minaresinin Balıkesir İl Kültür Ve Turizm Müdürlüğü'nün 04.01.2019 tarih ve E.12858 sayılı yazısı eki Bandırma Müze Müdürlüğü uzmanlarınca hazırlanmış 28.12.2018 tarihli rapordan anlaşıldığı üzere sehven 1938 parsel olarak belirtildiği anlaşıldığından 1939 parsel olarak düzeltilmesine, Ekteki 1/500 ölçekli haritada sınırları belirtilen alanın tescilli caminin korunma alanı olarak belirlenmesine,

Tapu Müdürlüğüne;

- Balıkesir İli, Marmara İlçesi, Deniz Mahallesi, 1939 parselin tapu kaydına “ Korunması gerekli 1. Grup taşınmaz kültür varlığıdır.” Şerhinin konulmasına,
- Balıkesir İli, Marmara İlçesi, Deniz Mahallesi, 1938 parselin tapu kaydında bulunan “ Korunması gerekli kültür varlığı” Şerhinin kaldırılmasına,
- Tescilli Camii Minaresinin Korunma alanı olarak belirlenen 1937, 1938, 1943, 2015, 2051, 2052, 2053, parsellerin tapu kaydına “Korunma alanıdır” şerhinin konulmasına karar verildi.





## Kültür ve Turizm Bakanlıđından:

### AYDIN KÜLTÜR VARLIKLARINI KORUMA BÖLGE KURULU KARAR

**TOPLANTI TARİHİ VE NO: 17.01.2019-213**

**09. 00.1739**

**KARAR TARİHİ VE NO : 17.01.2019-8923**

**Toplantı Yeri**

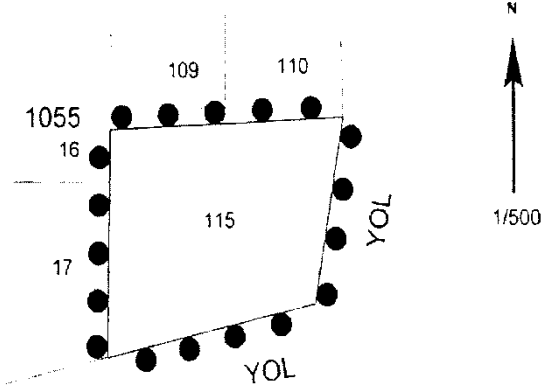
**AYDIN**

Aydın İli, Efeler İlçesi, Kemer Mahallesi'nde bulunan, Gayrimenkul Eski Eserler ve Anıtlar Yüksek Kurulu'nun 14.05.1976 tarih ve 30 sayılı kararı ile tescil edilen, Aydın Kültür Varlıklarını Koruma Bölge Kurulu'nun 10.05.2012 tarih ve 612 sayılı kararı ile son şeklini alan Tralleis Antik Kenti I. Derece Arkeolojik Sit sınırları içerisinde ve Aydın Kültür Varlıklarını Koruma Kurulu'nun 27.09.2012 tarih ve 983 sayılı kararı ile uygun bulunan, Koruma Amaçlı İmar Planı sınırları içerisinde kalan, tapunun 1055 ada, 115 parsel numarasında kayıtlı taşınmaza ilişkin, Aydın Valiliđi İl Kültür ve Turizm Müdürlüğü'nün 26.12.2018 tarih ve E.1060476 sayılı ve 31.12.2018 tarih ve E.1071795 sayılı yazıları ve ekleri ile Aydın Kültür Varlıklarını Koruma Bölge Kurulu Müdürlüğü Uzmanlarınca hazırlanan 16.01.2019 tarih ve 26125 kayıt nolu raporu okundu. Ekleri ve konuya ilişkin tüm bilgi ve belgeleri üzerinde yapılan incelemeler ve görüşmeler sonucunda;

Aydın İli, Efeler İlçesi, Kemer Mahallesi'nde bulunan ve tapunun 1055 ada, 115 parsel numarasında kayıtlı, Tralleis Antik Kenti I. Derece Arkeolojik Sit sınırları içerisinde kalan taşınmaza ilişkin Kurulumuzun 09.03.2018 tarih ve 7679 sayılı kararı geređi hazırlanan kararımız eki tescil fişi ve sit haritasının uygun olduğuna, yapı kalıntılarının üzerinin jeotekstil malzeme ve ince kum ile ilgili Müze Müdürlüğü denetiminde kapatılmasına, sonucuna ilişkin rapor ve fotoğrafların Koruma Bölge Kurulu Müdürlüğüne iletilmesine, ilgili idarelerce söz konusu yapıların imar planına işlenerek Koruma Amaçlı İmar Planı deđişikliđinin Kurulumuza iletilmesi gerektiđine karar verildi.

# I. (Birinci) DERECE ARKEOLOJİK SİT HARİTASI

İL : AYDIN  
İLÇE : EFELER  
MAH. : KEMER  
ADA : 1055  
PARSEL : 115



GÖSTERİM:

● ● ● : I. (Birinci) Derece Arkeolojik Sit Sınırı

## ED-50 3 DERECE KOORDİNATLARI

NoktaNo	Y	X	NoktaNo	Y	X
115001	572881 976	4192388 385	115002	572879 017	4192371 325
115003	572867 957	4192368 816	115004	572857 926	4192366 506
115005	572857 715	4192366 494	115006	572858 023	4192382 510
115007	572858 120	4192387 292	115008	572869 938	4192387 838

Ada	Parsel	Noktalar	HesapAlan
1055	115	115001, 115002, 115003, 115004 115005, 115006, 115007, 115008	422 70



NOT: SİT ALANI SINIRLARI KOORDİNAT NOKTALARIDIR

HAZIRLAYANLAR

17.01.2019

8923

Evrım ÖZGEN

Jerdezi ve Fotogrametri  
Mühendisi

Emrah ATALAY

Sanat Tarihçisi