

Kültür ve Turizm Bakanlıđından:

KÜLTÜR VARLIKLARI VE MÜZELER GENEL MÜDÜRLÜĐÜ
ADANA KÜLTÜR VARLIKLARINI
KORUMA BÖLGE KURULU

KARAR

33.00.838

TOPLANTI TARİHİ VE NO: 29.11.2018-318
KARAR TARİHİ VE NO : 29.11.2018-10453

TOPLANTI YERİ
ADANA

Mersin İli, Akdeniz İlçesi, Parmakkurdu Mahallesi, 139 ada 1,8,9,10,15,16 parsellerde bulunan Pamukkurdu Arkeolojik Sit Alanının 1. Derece Arkeolojik Sit Alanı olarak tescil edilmesi talebine ilişkin; Mersin Valiliđi, İli Kültür ve Turizm Müdürlüđünün 23.10.2018 gün ve 861142 sayılı yazısı ve eki Mersin Müze Müdürlüđü uzmanlarınca hazırlanan 18.10.2018 günlü rapor okundu, ekleri ve konunun işlem dosyası incelendi yapılan görüşmeler sonucunda,

Mersin İli, Akdeniz İlçesi, Parmakkurdu Mahallesi, 139 ada 1,8,9,10,15,16 parsellerde bulunan Parmakkurdu 1. Derece Arkeolojik Sit Alanının 2863 sayılı yasa kapsamında korunması gerekli taşınmaz kültür varlığı özelliđi taşıdığı anlaşıldığından alanın 1. Derece Arkeolojik Sit alanı olarak tescil edilmesine(OLUMLU), kararımız eki haritada görülen sit sınırlarının uygun olduğuna karar verildi.

1. DERECE ARKEOLOJİK SİT HARİTASI:

1. DERECE KÖŞE KOORDİNYLARI (8 DİR ED 58)

NoktaNo	Y	X
1	650348.000	4092861.853
2	650354.217	4092800.398
3	650365.000	4092820.004
4	650379.000	4092825.004
5	650390.000	4092838.004
6	650398.000	4092861.008
7	650401.000	4092878.004
8	650395.000	4092835.004
9	650402.000	4092837.004
10	650411.000	4092841.000
11	650422.000	4092842.004
12	650440.000	4092862.000
13	650445.000	4092851.004
14	650450.000	4092820.004
15	650458.000	4092811.004
16	650466.000	4092850.004
17	650464.835	4092811.745
18	650468.000	4092827.388
19	650495.840	4092832.537
20	650512.000	4092837.008
21	650520.000	4092820.004
22	650527.840	4092805.937
23	650530.874	4092800.828
24	650534.000	4092795.000
25	650542.000	4092791.000
26	650550.000	4092771.000
27	650551.000	4092739.004
28	650564.000	4092693.000
29	650558.000	4092690.004
30	650549.000	4092685.004
31	650534.800	4092631.328
32	650495.800	4092605.000
33	650497.000	4092721.004
34	650395.150	4092748.840
35	650369.198	4092792.427

GÖSTERİM:

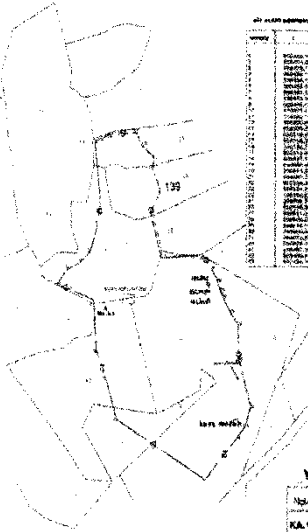
1. DERECE ARKEOLOJİK SİT ALANI SINIRI
MERSİN VALİLİĞİ İL KÜLTÜR VE TURİZM MÜDÜRLÜĞÜNÜN
23.10.2018 GÜN VE 861142 SAYILI YAZISI EKİ SINIRLAR
TARAFINDAN APLİKE EDİLMİŞTİR.

ZAFER YALÇIN
HARİTA MÜHENDİSİ

DU SİT HARİTASI:

RDU

16



DU SİT HARİTASI

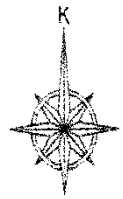
NO	YAPISININ ADI	YERİ
1
2
3
4
5
6
7
8
9
10
11
12
13
14
15
16
17
18
19
20
21
22
23
24
25
26
27
28
29
30
31
32
33
34
35
36
37
38
39
40
41
42
43
44
45
46
47
48
49
50

İÇLİK 1

NO	YAPISININ ADI	YERİ
1
2
3
4
5
6
7
8
9
10
11
12
13
14
15
16
17
18
19
20
21
22
23
24
25
26
27
28
29
30
31
32
33
34
35
36
37
38
39
40
41
42
43
44
45
46
47
48
49
50

İÇLİK 2

NO	YAPISININ ADI	YERİ
1
2
3
4
5
6
7
8
9
10
11
12
13
14
15
16
17
18
19
20
21
22
23
24
25
26
27
28
29
30
31
32
33
34
35
36
37
38
39
40
41
42
43
44
45
46
47
48
49
50



Ölçek: 1/5000

İÇLİK 3

NO	YAPISININ ADI	YERİ
1
2
3
4
5
6
7
8
9
10
11
12
13
14
15
16
17
18
19
20
21
22
23
24
25
26
27
28
29
30
31
32
33
34
35
36
37
38
39
40
41
42
43
44
45
46
47
48
49
50

İÇLİK 4

NO	YAPISININ ADI	YERİ
1
2
3
4
5
6
7
8
9
10
11
12
13
14
15
16
17
18
19
20
21
22
23
24
25
26
27
28
29
30
31
32
33
34
35
36
37
38
39
40
41
42
43
44
45
46
47
48
49
50

YAPI KOORDİNATLARI

Yapı No	Y	X
KA.1	490498.209	4094434.778
KA.2	490488.802	4094435.026
KA.3	490482.195	4094434.775
KA.4	490498.202	4094434.775

Kaya metarı

NO	Y	X
1001	490498.204	4094434.775

GÖSTERİM:

1.DERECE ARKEOLOJİK SİT ALANI SINIRI
TESPİT EKİBİNİN ÖNERİSİNE GÖRE HAZIRLANMIŞTIR.

MEHMET ÇETİN
ARKEOLOG

GÖKÇE GÜLSAH SAYILGAN
HARİTA MÜHENDİSİ

Kültür ve Turizm Bakanlıđından:

**KÜLTÜR VARLIKLARI VE MÜZELER GENEL MÜDÜRLÜĐÜ
ADANA KÜLTÜR VARLIKLARINI
KORUMA BÖLGE KURULU**

KARAR

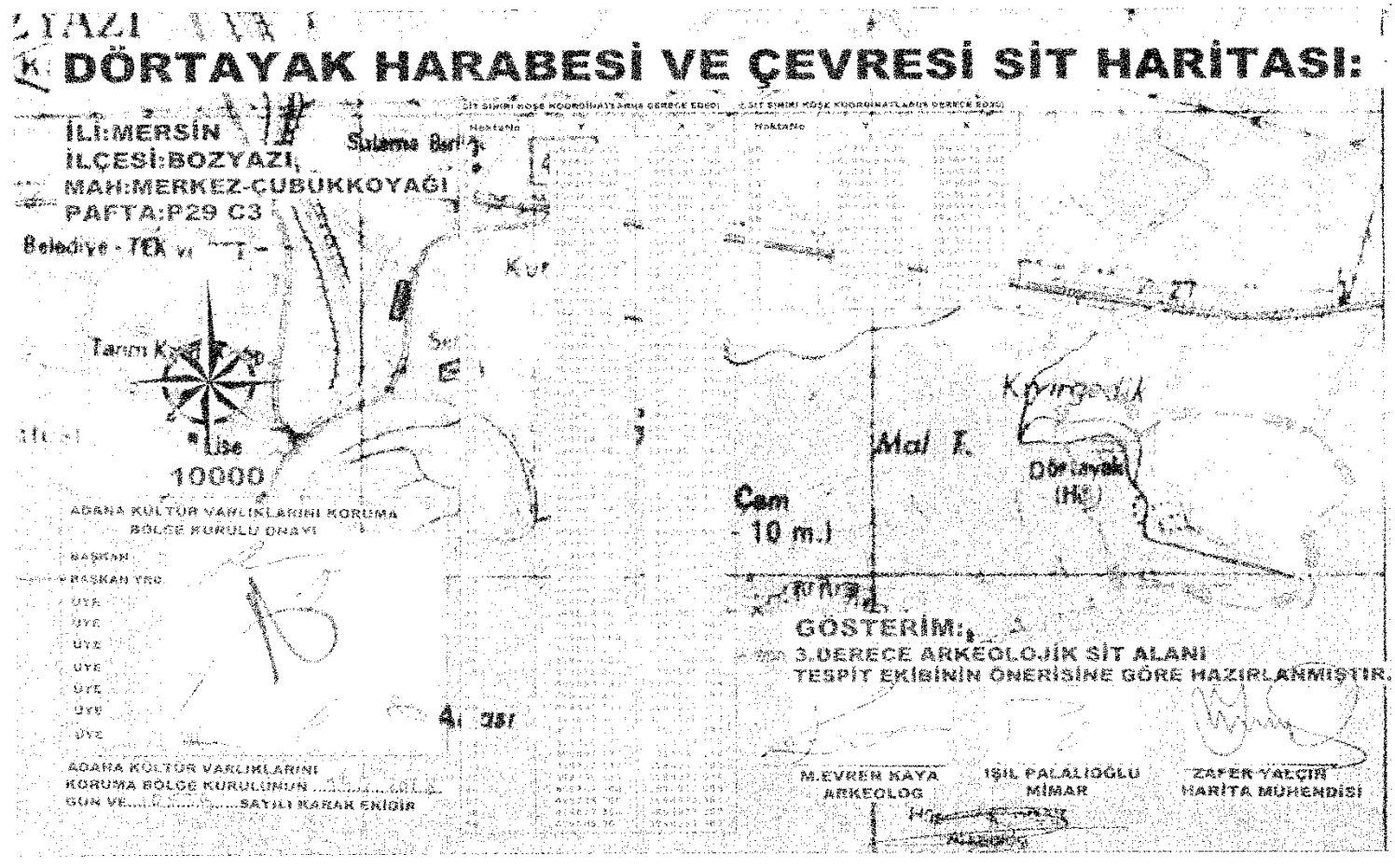
33 07/70

TOPLANTI TARİHİ VE NO 14.12.2018-321
KARAR TARİHİ VE NO 14.12.2018-10539

TOPLANTI YERİ
ADANA

Mersin İli, Bozyazı ilçesi, Merkez-Çubukkoyađı mahalleleri, Çubukkoyađı-Dörtayak 3. Derece arkeolojik sit alanı sınırlarının revize edilmesine ilişkin; Mersin Valiliđi İl Kültür ve Turizm Müdürlüđünün 11.01.2018 gün ve 30720 sayılı yazısı Kurul ve Müze Müdürlüđü uzmanlarınca hazırlanmış 27.11.2018 günlü rapor okundu, ekleri ve konunun işlem dosyası incelendi, yapılan görüşmeler sonucunda:

Mersin İli, Bozyazı ilçesi, Merkez-Çubukkoyađı mahallelerinde Kurul ve Müze Müdürlüđü uzmanlarınca yapılan incelemeler sonucunda 2863 sayılı yasa kapsamında kaldıđı anlaşılan yeni tespitler doğrultusunda hazırlanan ve kararımız eki haritada sınırları gösterilen alanın 3. Derece arkeolojik sit alanı olarak tescil edilmesine karar verildi.



DÖRTAYAK HARABESİ VE ÇEVRESİ SİT HARİTASI:

İLİ: MERSİN
İLÇESİ: BOZYAZI
MAH: MERKEZ-ÇUBUKKÖYÜ
PAFTA: P29 C3

Belediye - TEK 6

Sırtlama Bariz

SİT SINIRI KÖŞE KOORDİNATLARI GEREĞİ EDİLDİ



10000

ADANA KÜLTÜR VARLIKLARINI KORUMA
BÖLGE KURULU ONAYI

BAŞKAN

BAŞKAN YRD.

- UYA
- UYE
- UYZ
- UYE
- UYE
- UYE
- UYE
- UYE

ADANA KÜLTÜR VARLIKLARINI
KORUMA BÖLGE KURULUMUN
GÜN VE... SAYILI KARAR ENİDİR

A. 351

Cam
- 10 m.)

Kıyngöçük

Mal T.

Dörtayak
(HK)

GÖSTERİM:
3. DERECE ARKEOLOJİK SİT ALANI
TESPİT EKİBİNİN ÖNERİSİNE GÖRE HAZIRLANMIŞTIR.

M. EVREN KAYA
ARKEOLOĞ

İŞİL PALALIOĞLU
MİMAR

ZAFER YALÇIN
HARİTA MÜHENDİSİ

ALLEN

DÖRTAĞAK HARABESİ VE ÇEVRESİ SİT HARİTASI:

İLİ:MERSİN

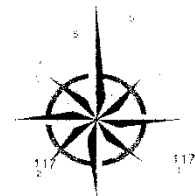
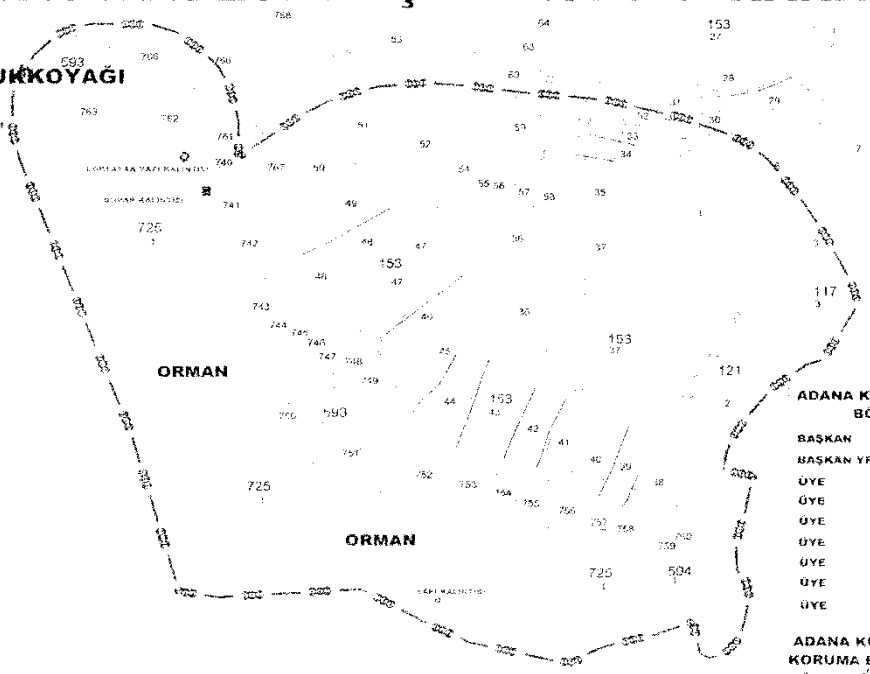
İLÇESİ:BOZYAZI

MAH:MERKEZ-CUBUKKOYAĞI

SİT SINIRI KODU (KORDİNATLARI) DGR ED-101

Noktalar:

Sıra No	Y	K
1	499484,504	765
2	499484,195	765
3	499478,995	765
4	499489,140	765
5	499507,692	765
6	499514,795	765
7	499521,472	765
8	499524,310	765
9	499526,992	765
10	499529,336	765
11	499530,248	765
12	499531,189	765
13	499532,118	765
14	499532,312	765
15	499532,524	765
16	499533,510	765
17	499534,363	765
18	499537,212	765
19	499541,347	765
20	499547,797	765
21	499550,267	765
22	499582,241	765
23	499603,262	765
24	499603,622	765
25	499604,500	765
26	499604,114	765
27	499611,940	765
28	499614,988	765
29	499618,153	765
30	499619,391	765
31	499619,370	765
32	499619,892	765
33	499620,790	765
34	499620,790	765
35	499620,790	765
36	499620,790	765
37	499620,790	765
38	499620,790	765
39	499620,790	765
40	499620,790	765
41	499620,790	765
42	499620,790	765
43	499620,790	765
44	499620,790	765
45	499620,790	765
46	499620,790	765
47	499620,790	765
48	499620,790	765
49	499620,790	765
50	499620,790	765
51	499620,790	765
52	499620,790	765
53	499620,790	765
54	499620,790	765
55	499620,790	765
56	499620,790	765
57	499620,790	765
58	499620,790	765
59	499620,790	765
60	499620,790	765
61	499620,790	765
62	499620,790	765
63	499620,790	765
64	499620,790	765
65	499620,790	765
66	499620,790	765
67	499620,790	765
68	499620,790	765
69	499620,790	765
70	499620,790	765
71	499620,790	765
72	499620,790	765
73	499620,790	765
74	499620,790	765
75	499620,790	765
76	499620,790	765
77	499620,790	765
78	499620,790	765
79	499620,790	765
80	499620,790	765
81	499620,790	765
82	499620,790	765
83	499620,790	765
84	499620,790	765
85	499620,790	765
86	499620,790	765
87	499620,790	765
88	499620,790	765
89	499620,790	765
90	499620,790	765
91	499620,790	765
92	499620,790	765
93	499620,790	765
94	499620,790	765
95	499620,790	765
96	499620,790	765
97	499620,790	765
98	499620,790	765
99	499620,790	765
100	499620,790	765



2500

ADANA KÜLTÜR VARLIKLARINI KORUMA BÖLGE KURULU ONAYI

- BASKAN
- BASKAN YRD.
- ÜYE
- ÜYE
- ÜYE
- ÜYE
- ÜYE

ADANA KÜLTÜR VARLIKLARINI KORUMA BÖLGE KURULUNUN 10.09.2018 GÜN VE 10.09.2018 SAYILI KARAR EKİDİR

GÖSTERİM:
300 --- 301 3. DERECE ARKEOLOJİK SİT ALANI SINIRI
TESPİT EKIBİNİN ÖNERİSİNE GÖRE HAZIRLANMIŞTIR.

M. EVREN KAYA ARKEOLOJİCİ
İŞİL PALAÇLIOĞLU MİMAR
ZAFER YALÇIN HARİTA MÜHENDİSİ