

## CUMHURBAŞKANI KARARI

**Karar Sayısı: 5342**

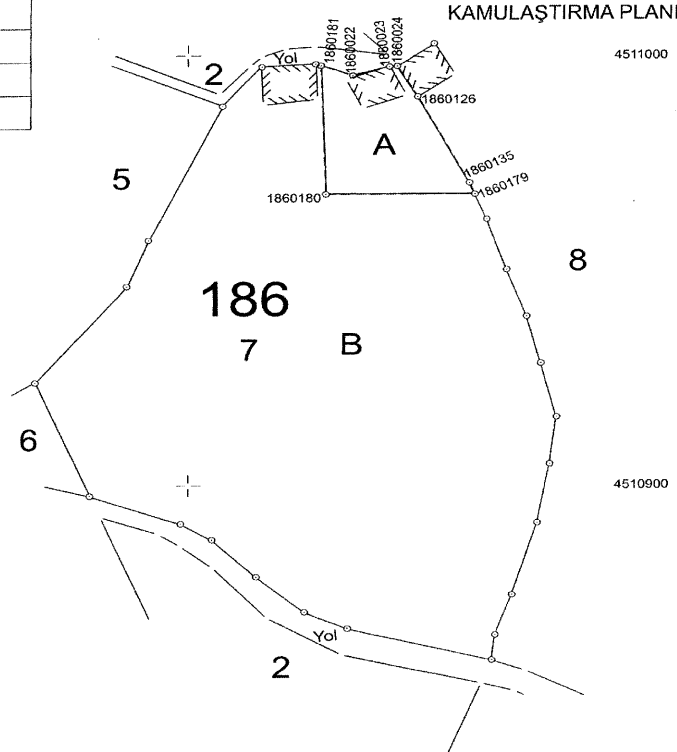
22-23 Ağustos 2020 tarihlerinde Giresun İlinde meydana gelen sel, su baskını ve heyelan afetleri nedeniyle zarar gören hak sahipleri için ihtiyaç duyulan konutların yapımı amacıyla ekli planlarda gösterilen taşınmazların Afet ve Acil Durum Yönetimi Başkanlığı tarafından acele kamulaştırılmasına, 2942 sayılı Kamulaştırma Kanununun 27 nci maddesi gereğince karar verilmiştir.

22 Mart 2022

**Recep Tayyip ERDOĞAN**  
CUMHURBAŞKANI

## 22/3/2022 TARİHLİ VE 5342 SAYILI CUMHURBAŞKANI KARARININ EKİ KAMULAŞTIRMA PLANLARI


İLİ	: GİRESUN
İLÇESİ	: DERELİ
KÖYÜ	: AKKAYA
ADA/PARSEL	: 186 / 7



**KOORDİNAT LİSTESİ**  
UTM 3 DERECE, ITRF-96, DOM:39

Nokta No	Y	X
1860022	449332.41	4510995.24
1860023	449339.72	4510997.35
1860024	449341.24	4510997.47
1860126	449345.28	4510990.37
1860135	449355.50	4510970.24
1860179	449356.57	4510967.58
1860180	449327.13	4510967.58
1860181	449326.20	4510997.57

NOT: 186 ADA 7 PARSELİN, KROKİDE A İLE GÖSTERİLEN, YÜZÖLÇÜMÜ 658,19 M<sup>2</sup> OLAN ALANIN KISMİ KAMULAŞTIRILMASI.

 Kamulaştırma Sınırı

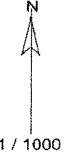
İLİ : GİRESUN

İLÇESİ : DERELİ

KÖYÜ : AKKAYA

ADA/PARSEL : 321 / 3

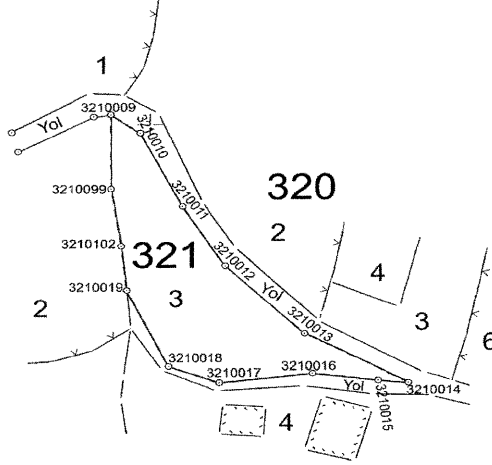
## KAMULAŞTIRMA PLANI



1 / 1000

449400

449400



4509500  
449800

4509400  
449600

### KOORDİNAT LİSTESİ UTM 3 DERECE, ITRF-96, DOM:39

No	Y	X
3210009	449492.26	4509502.30
3210010	449498.13	4509496.12
3210011	449506.56	4509487.25
3210012	449515.14	4509467.65
3210013	449530.84	4509452.08
3210014	449551.48	4509443.93
3210015	449545.47	4509444.44
3210016	449532.44	4509443.01
3210017	449514.05	4509443.91
3210018	449503.89	4509444.58
3210019	449495.58	4509467.99
3210099	449492.36	4509485.29
3210102	449494.45	4509472.18

--- Kamulaştırma Sınırı

İLİ : GİRESUN

İLÇESİ : ESPIYE

KÖYÜ : AVLUCA

ADA/PARSEL : 104 / 4

## KAMULAŞTIRMA PLANI

480400

4515300

480500

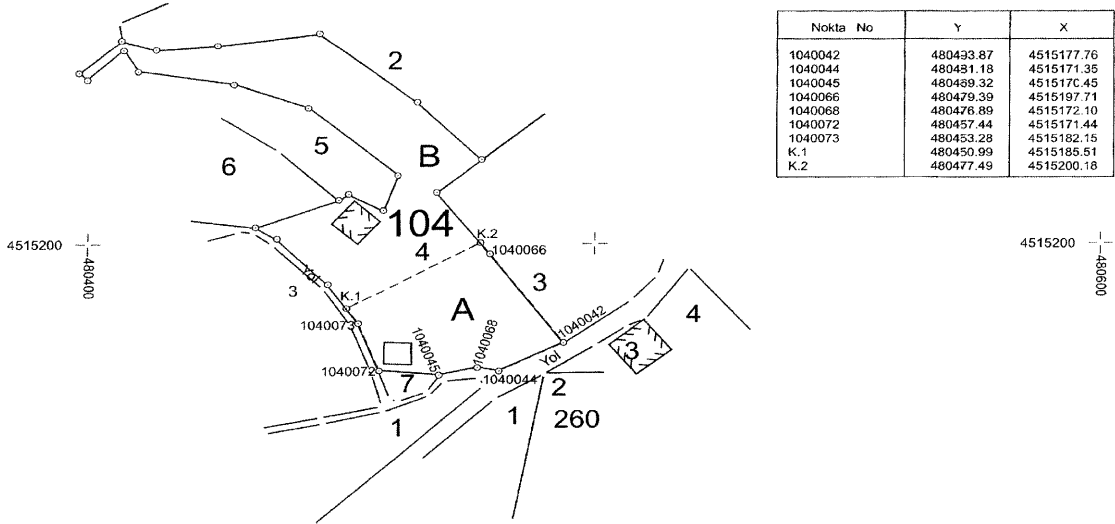
4515300

480600


1 / 1000

### KOORDİNAT LİSTESİ UTM 3 DERECE, ITRF-96, DOM:39

Nokta No	Y	X
1040042	480433.87	4515177.76
1040044	480481.18	4515171.35
1040045	480489.32	4515176.45
1040066	480479.59	4515197.71
1040068	480476.89	4515172.10
1040072	480457.44	4515171.44
1040073	480453.28	4515182.15
K.1	480450.99	4515185.51
K.2	480477.49	4515200.18



NOT: 104 ADA 4 PARSELİN, KROKİDE A İLE GÖSTERİLEN, YÖZÖLÇÜMÜ 771.11 M<sup>2</sup> OLAN ALANIN KİSİMİ KAMULAŞTIRILMASI.

 Kamulaştırma Sınırı

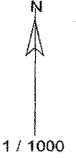
İLİ : GİRESUN

İLÇESİ : TİREBOLU

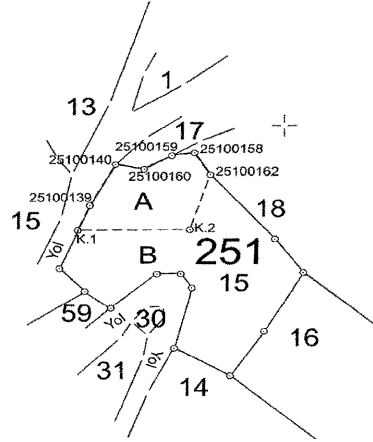
KÖYÜ : SEKÜ

ADA/PARSEL : 251 / 15

## KAMULAŞTIRMA PLANI



1 / 1000



KOORDİNAT LİSTESİ  
UTM 3 DERECE, ITRF-96, DOM:39

Nokta No	Y	X
25100139	491661.89	4524081.91
25100140	491666.86	4524091.21
25100158	491682.46	4524093.79
25100159	491678.02	4524093.23
25100160	491672.51	4524090.14
25100162	491685.59	4524088.91
K.1	491659.58	4524076.32
K.2	491681.66	4524076.47

4524000 —  
— 491700

4524000 —  
— 491700

4524000 —  
— 491700

NOT: 251 ADA 15 PARSELİN, KROKİDE A İLE GÖSTERİLEN, YÜZÖLÇÜMÜ 319.80 M<sup>2</sup> OLAN ALANIN KISMİ KAMULAŞTIRILMASI.

--- Kamulaştırma Sınırı