

CUMHURBAŞKANI KARARLARI

**Karar Sayısı: 4483**

Mülkiyeti TTA Gayrimenkul A.Ş. adına kayıtlı olup özelleştirme kapsam ve programında bulunan Samsun ili, Vezirköprü ilçesi, Tikenli Mahallesi, 438 ada, 1 parsel ile ilişkin “Gelişme Konut Alanı (Ayrık Nizam 3 Kat ; Taks:0,30 ; Kaks:0,90), Park Alanı ve Yol” kullanım kararları getirilmesine yönelik olarak Özelleştirme İdaresi Başkanlığı tarafından hazırlanan, ekli 1/5.000 ölçekli Nazım İmar Planı Değişikliği ve 1/1.000 ölçekli Uygulama İmar Planı Değişikliğinin onaylanmasına, iş bu Karar gereklerinin yerine getirilmesi hususunda Özelleştirme İdaresi Başkanlığının yetkili kılınmasına, 3194 sayılı İmar Kanununun ek 3 üncü maddesi ve 4046 sayılı Özelleştirme Uygulamaları Hakkında Kanunun 3 üncü ve geçici 29 uncu maddeleri ile 703 sayılı Kanun Hükmünde Kararnamenin geçici 8 inci maddesi gereğince karar verilmiştir.



8 Eylül 2021

Recep Tayyip ERDOĞAN
CUMHURBAŞKANI

SAMSUN İLİ VEZİRKÖPRÜ İLÇESİ TİKENLİ MAHALLESİ 438 ADA 1 NO.LU PARSEL NAZIM İMAR PLANI DEĞİŞİKLİĞİ

GÖSTERİM

SINIRLAR

-  PLAN ONAMA SINIRI
 MÜLKİYET SINIRI

KONUT ALANLARI

-  ORTA YOĞUNLUKLU GELİŞME KONUT ALANI (121-250 Kişi/HA)

AÇIK VE YEŞİL ALANLAR

-  PARK

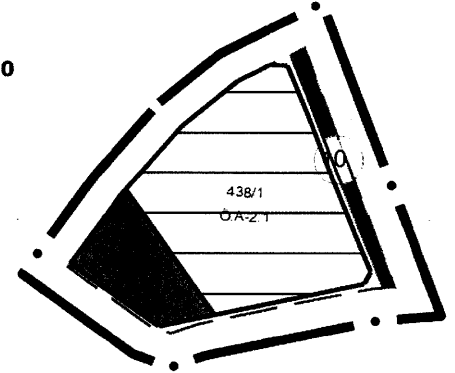
YAPI YASAĞI YADA SINIRLAMA GETİRİLEN ALANLAR

-  ÖNLEMLİ ALAN 2.1

KENTSEL TEKNİK ALTYAPI

ULAŞIM

-  TAŞIT YOLU



İL	:	SAMSUN
İLÇE	:	VEZİRKÖPRÜ
ADA/PARSEL	:	TİKENLİ MAH. 438 ADA 1 PARSEL
PLAN ADI	:	SAMSUN İLİ, VEZİRKÖPRÜ İLÇESİ, TİKENLİ MAH. 438 ADA 1 PARSEL 1/5.000 ÖLÇEKLİ NAZIM İMAR PLANI DEĞİŞİKLİĞİ
AÇIKLAMA	:	ONAYLI İMAR PLANININ KÜÇÜLTÜLMÜŞ HALİDİR. DETAYLI BİLGİ İLGİLİ BELEDİYESİNDEN TEMİN EDİLEBİLİR.

SAMSUN İLİ VEZİRKÖPRÜ İLÇESİ TİKENLİ MAHALLESİ 438 ADA 1 NO.LU PARSEL UYGULAMA İMAR PLANI DEĞİŞİKLİĞİ

GÖSTERİM

SINIRLAR

- PLAN DEĞİŞİKLİĞİ ONAMA SINIRI
MÜLKİYET SINIRI

KONUT ALANLARI

- GELİŞME KONUT ALANI

AÇIK VE YEŞİL ALANLAR

- PARK

YAPI YASAĞI YA DA SINIRLAMASI GETİRİLECEK ALANLAR

- ÖNLEMLİ ALAN-2.1

KENTSEL TEKNİK ALTYAPI

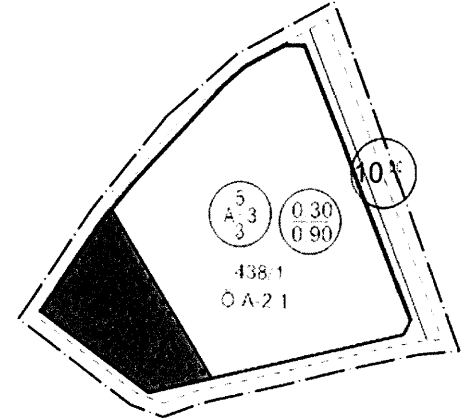
ULAŞIM

- TAŞIT YOLU



ÖLÇEK: 1/1.000

İL : SAMSUN
İLÇE : VEZİRKÖPRÜ
ADA/PARSEL : TİKENLİ MAH. 438 ADA 1
PARSEL
PLAN ADI : SAMSUN İLİ, VEZİRKÖPRÜ
İLÇESİ, TİKENLİ MAH. 438
ADA 1 PARSEL 1/1.000
ÖLÇEKLİ UYGULAMA İMAR
PLANI DEĞİŞİKLİĞİ
AÇIKLAMA : ONAYLI İMAR PLANININ
KÜÇÜLTÜLMÜŞ HALİDİR.
DETAYLI BİLGİ İLGİLİ
BELEDİYESİNDEN TEMİN
EDİLEBİLİR.



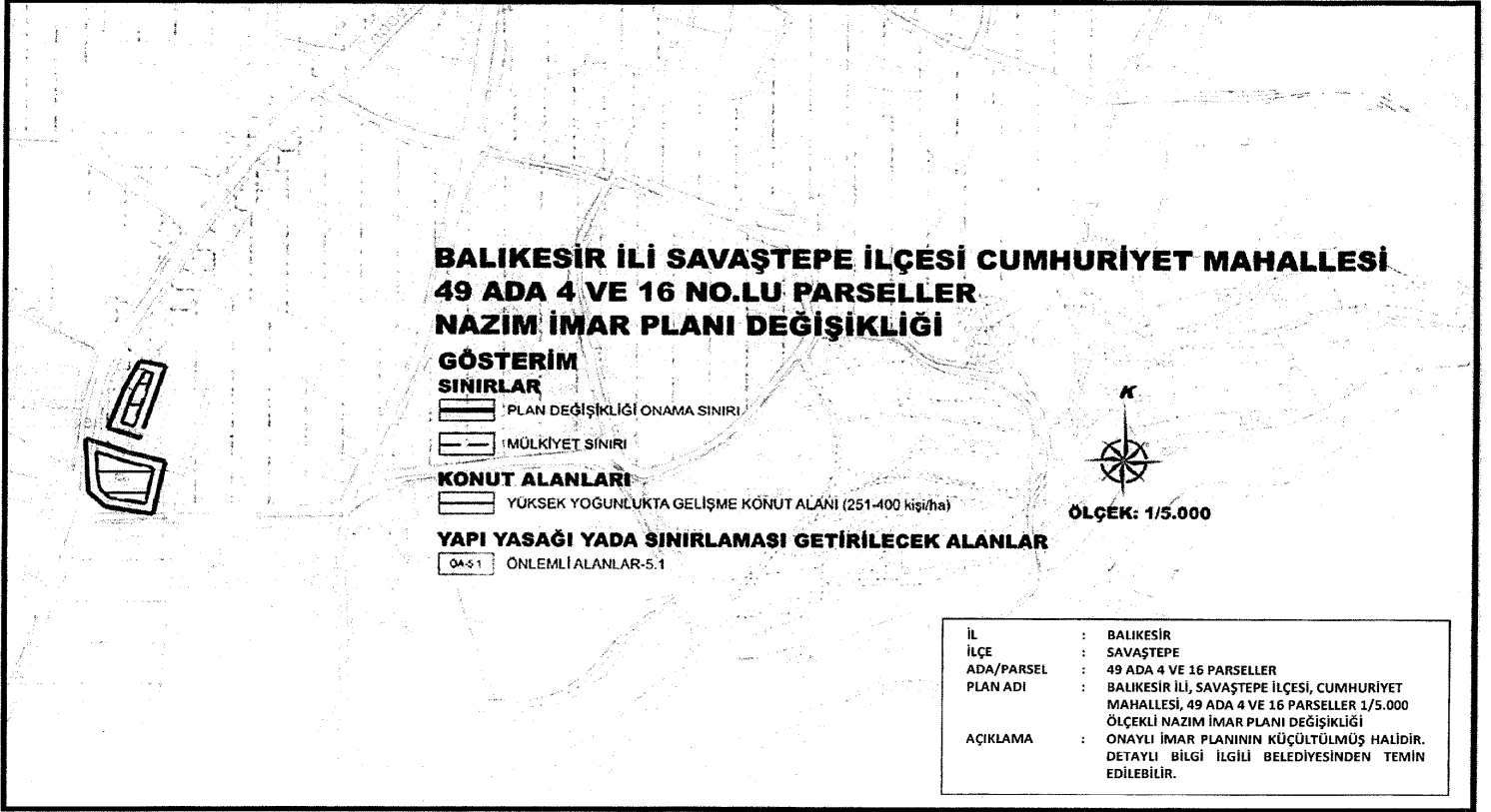


Karar Sayısı: 4484

Mülkiyeti Tekel Genel Müdürlüğü adına kayıtlı olup özelleştirme kapsam ve programında bulunan Balıkesir ili, Savaştepe ilçesi, Cumhuriyet Mahallesi, 49 ada, 4 ve 16 parsellere yönelik olarak Özelleştirme İdaresi Başkanlığınca hazırlanan ve 9/3/2021 tarihli ve 3600 sayılı Cumhurbaşkanlığı Kararı ile onaylanan “Gelişme Konut Alanı (Ayrık Nizam 3 Kat, TAKS:0.40, KAKS:1.20)” ve “Trafo Alanı” kullanım kararları getirilmesinc yönelik, 1/5.000 ölçekli Nazım İmar Planı Değişikliği ile 1/1.000 ölçekli Uygulama İmar Planı Değişikliğine askı sürecinde yapılan itirazların değerlendirilmesi sonucunda; trafo alanının kaldırılmasına ilişkin itirazın kabul edilmesine, bu kapsamda Özelleştirme İdaresi Başkanlığınca hazırlanan ekli 1/5000 ölçekli Nazım İmar Planı Değişikliği ile 1/1000 ölçekli Uygulama İmar Planı Değişikliğinin onaylanmasına, iş bu Karar gereklerinin yerine getirilmesi hususunda Özelleştirme İdaresi Başkanlığının yetkili kılınmasına, 3194 sayılı İmar Kanununun ek 3 üncü maddesi ve 4046 sayılı Özelleştirme Uygulamaları Hakkında Kanunun 3 üncü ve geçici 29 uncu maddeleri ile 703 sayılı Kanun Hükmünde Kararnamenin geçici 8 inci maddesi gereğince karar verilmiştir.

8 Eylül 2021

Recep Tayyip ERDOĞAN
CUMHURBAŞKANI



BALIKESİR İLİ SAVAŞTEPE İLÇESİ CUMHURİYET MAHALLESİ
49 ADA 4 VE 16 NO.LU PARSELLER
UYGULAMA İMAR PLANI DEĞİŞİKLİĞİ

GÖSTERİM

SINIRLAR

— PLAN DEĞİŞİKLİĞİ ONAMA SINIRI

— MÜLKİYET SINIRI

KONUT ALANLARI

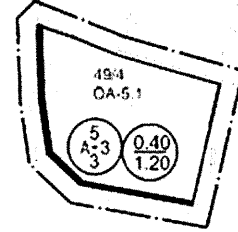
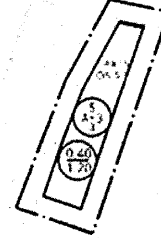
⊙ GELİŞME KONUT ALANI

YAPI YASAĞI YADA SINIRLAMASI GETİRİLECEK ALANLAR

CA-1.1 ÖNLEMLİ ALANLAR-5.1



ÖLÇEK: 1/1.000



İL	:	BALIKESİR
İLÇE	:	SAVAŞTEPE
ADA/PARSEL	:	49 ADA 4 VE 16 PARSELLER
PLAN ADI	:	BALIKESİR İLİ, SAVAŞTEPE İLÇESİ, CUMHURİYET MAHALLESİ, 49 ADA 4 VE 16 PARSELLER 1/1.000 ÖLÇEKLİ UYGULAMA İMAR PLANI DEĞİŞİKLİĞİ
AÇIKLAMA	:	ONAYLI İMAR PLANININ KÜÇÜLTÜLMÜŞ HALİDİR. DETAYLI BİLGİ İLGİLİ BELEDİYESİNDEN TEMİN EDİLEBİLİR.



Karar Sayısı: 4485

Mülkiyeti Maliye Hazinesi, TTA Gayrimenkul A.Ş. Genel Müdürlüğü ve Sümer Holding A.Ş. Genel Müdürlüğü adına kayıtlı olup özelleştirme kapsam ve programında bulunan Manisa ili, Akhisar ilçesi, Atatürk Mahallesi 2301 ada 2 ve 4 parseller, 2302 ada 3, 4, 5 ve 6 parseller, 2303 ada 1, 2 ve 3 parseller ile 2305 ada 4 ve 5 parsellere ilişkin “Gelişme Konut Alanı (Emsal:1,40 ; Yençok: 15,50m), Ticaret-Konut Alanı (Emsal: 1,40 ; Yençok: 15,50m), Mesleki ve Teknik Öğretim Alanı (Emsal: 1,00 ; Yençok: 15,50m), Anaokulu Alanı (Emsal: 0,50 Yençok: 6,50m), Teknik Altyapı Alanı, Cami (Emsal: 0,50 ; Yençok: Serbest), Belediye Hizmet Alanı (Emsal: 1,00 ; Yençok 6,50m), Park, Genel Otopark Alanı ve Yol” kullanım kararları getirilmesine yönelik olarak, Özelleştirme İdaresi Başkanlığı tarafından hazırlanan, ekli 1/100.000 ölçekli Çevre Düzeni Planı Değişikliği, 1/5.000 ölçekli Nazım İmar Planı Değişikliği ve 1/1.000 ölçekli Uygulama İmar Planı Değişikliğinin onaylanmasına, iş bu Karar gereklerinin yerine getirilmesi hususunda Özelleştirme İdaresi Başkanlığının yetkili kılınmasına, 3194 sayılı İmar Kanununun ek 3 üncü maddesi ve 4046 sayılı Özelleştirme Uygulamaları Hakkında Kanunun 3 üncü ve geçici 29 uncu maddeleri ile 703 sayılı Kanun Hükmünde Kararnamenin geçici 8 inci maddesi gereğince karar verilmiştir.

8 Eylül 2021

Recep Tayyip ERDOĞAN
CUMHURBAŞKANI


8/9/2021 TARİHLİ VE 4485 SAYILI CUMHURBAŞKANI KARARININ EKİ

İL	:	MANİSA
İLÇE	:	AKHİSAR
ADA/PARSEL	:	ATATÜRK MAH. 2301 ADA 2, 4, 2302 ADA 3, 4, 5, 6, 2303 ADA 1, 2, 3 VE 2305 ADA 4 VE 5 PARSEL
PLAN ADI	:	MANİSA İLİ, AKHİSAR İLÇESİ, ATATÜRK MAH. 2301 ADA 2, 4, 2302 ADA 3, 4, 5, 6, 2303 ADA 1, 2, 3 VE 2305 ADA 4 VE 5 PARSEL 1/100.000 ÖLÇEKLİ ÇEVRE DÜZENİ PLANI DEĞİŞİKLİĞİ
AÇIKLAMA	:	ONAYLI İMAR PLANININ KÜÇÜLTÜLMÜŞ HALİDİR. DETAYLI BİLGİ İLGİLİ ÇEVRE VE ŞEHİRCİLİK İL MÜDÜRLÜĞÜNDEN TEMİN EDİLEBİLİR.


MANİSA İLİ AKHİSAR İLÇESİ ATATÜRK MAHALLESİ 2301 ADA 2, 4, 2302 ADA 3, 4, 5, 6, 2303 ADA 1, 2, 3 VE 2305 ADA 4 VE 5 NO.LU PARSELLER ÇEVRE DÜZENİ PLANI DEĞİŞİKLİĞİ

GÖSTERİM

SINIRLAR

 PLAN DEĞİŞİKLİĞİ ONAMA SINIRI

YERLEŞİM ALANLARI

 KENTSEL GEÜŞME ALANI



ÖLÇEK: 1/100.000

**MANİSA İLİ AKHİSAR İLÇESİ ATATÜRK MAHALLESİ
2301 ADA 2, 4, 2302 ADA 3, 4, 5, 6, 2303 ADA 1, 2, 3 VE 2305 ADA 4 VE 5 NO.LU PARSELLER
NAZİM İMAR PLANI DEĞİŞİKLİĞİ**

GÖSTERİM

SINIRLAR

1. KENTSEL ALANLAR

2. KENTSEL ALANLAR

3. KENTSEL ALANLAR

4. KENTSEL ALANLAR

5. KENTSEL ALANLAR

6. KENTSEL ALANLAR

7. KENTSEL ALANLAR

8. KENTSEL ALANLAR

9. KENTSEL ALANLAR

10. KENTSEL ALANLAR

11. KENTSEL ALANLAR

12. KENTSEL ALANLAR

13. KENTSEL ALANLAR

14. KENTSEL ALANLAR

15. KENTSEL ALANLAR

16. KENTSEL ALANLAR

17. KENTSEL ALANLAR

18. KENTSEL ALANLAR

19. KENTSEL ALANLAR

20. KENTSEL ALANLAR

21. KENTSEL ALANLAR

22. KENTSEL ALANLAR

23. KENTSEL ALANLAR

24. KENTSEL ALANLAR

25. KENTSEL ALANLAR

26. KENTSEL ALANLAR

27. KENTSEL ALANLAR

28. KENTSEL ALANLAR

29. KENTSEL ALANLAR

30. KENTSEL ALANLAR

31. KENTSEL ALANLAR

32. KENTSEL ALANLAR

33. KENTSEL ALANLAR

34. KENTSEL ALANLAR

35. KENTSEL ALANLAR

36. KENTSEL ALANLAR

37. KENTSEL ALANLAR

38. KENTSEL ALANLAR

39. KENTSEL ALANLAR

40. KENTSEL ALANLAR

41. KENTSEL ALANLAR

42. KENTSEL ALANLAR

43. KENTSEL ALANLAR

44. KENTSEL ALANLAR

45. KENTSEL ALANLAR

46. KENTSEL ALANLAR

47. KENTSEL ALANLAR

48. KENTSEL ALANLAR

49. KENTSEL ALANLAR

50. KENTSEL ALANLAR

51. KENTSEL ALANLAR

52. KENTSEL ALANLAR

53. KENTSEL ALANLAR

54. KENTSEL ALANLAR

55. KENTSEL ALANLAR

56. KENTSEL ALANLAR

57. KENTSEL ALANLAR

58. KENTSEL ALANLAR

59. KENTSEL ALANLAR

60. KENTSEL ALANLAR

61. KENTSEL ALANLAR

62. KENTSEL ALANLAR

63. KENTSEL ALANLAR

64. KENTSEL ALANLAR

65. KENTSEL ALANLAR

66. KENTSEL ALANLAR

67. KENTSEL ALANLAR

68. KENTSEL ALANLAR

69. KENTSEL ALANLAR

70. KENTSEL ALANLAR

71. KENTSEL ALANLAR

72. KENTSEL ALANLAR

73. KENTSEL ALANLAR

74. KENTSEL ALANLAR

75. KENTSEL ALANLAR

76. KENTSEL ALANLAR

77. KENTSEL ALANLAR

78. KENTSEL ALANLAR

79. KENTSEL ALANLAR

80. KENTSEL ALANLAR

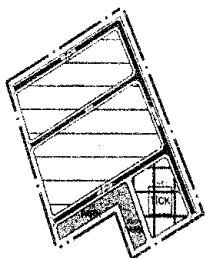
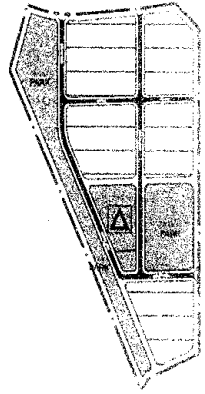
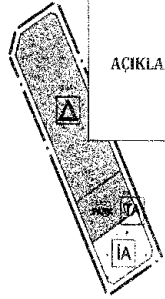
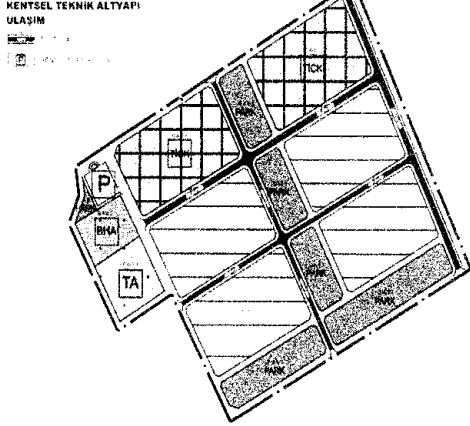
81. KENTSEL ALANLAR

82. KENTSEL ALANLAR

83. KENTSEL ALANLAR

84. KENTSEL ALANLAR

85. KENTSEL ALANLAR



İL : MANİSA
İLÇE : AKHİSAR
ADA/PARSEL : ATATÜRK MAH.
2301 ADA 2, 4,
2302 ADA 3, 4, 5,
6, 2303 ADA 1, 2,
3 VE 2305 ADA 4
VE 5 PARSEL
PLAN ADI : MANİSA İLİ,
AKHİSAR İLÇESİ,
ATATÜRK MAH.
2301 ADA 2, 4,
2302 ADA 3, 4, 5,
6, 2303 ADA 1, 2,
3 VE 2305 ADA 4
VE 5 PARSEL.
1/5.000 ÖLÇÜKLÜ
NAZİM İMAR
PLANI
DEĞİŞİKLİĞİ
AÇIKLAMA : ONAYLI İMAR
PLANININ
KÜÇÜLTÜLMÜŞ
HALİDİR.

**MANİSA İLİ AKHİSAR İLÇESİ ATATÜRK MAHALLESİ
2301 ADA 2, 4, 2302 ADA 3, 4, 5, 6, 2303 ADA 1, 2, 3 VE 2305 ADA 4 VE 5 NO.LU PARSELLERİ
UYGULAMA İMAR PLANI DEĞİŞİKLİĞİ**

GÖSTERİM

SINIRLAR

- 1.500 M. ÇEVRE ÇİZİMİ
- 1.500 M. ÇEVRE ÇİZİMİ

KONUT ALANLARI

- 1.500 M. ÇEVRE ÇİZİMİ

KENTSEL ÇALIŞMA ALANLARI

- 1.500 M. ÇEVRE ÇİZİMİ
- 1.500 M. ÇEVRE ÇİZİMİ

AÇIK VE YEŞİL ALANLAR

- 1.500 M. ÇEVRE ÇİZİMİ

SOSYAL ALTYAPI ALANLARI

- 1.500 M. ÇEVRE ÇİZİMİ

EGİTİM TESİSLERİ ALANI

- 1.500 M. ÇEVRE ÇİZİMİ

İBADET ALANLARI

- 1.500 M. ÇEVRE ÇİZİMİ

ENERJİ ÜRETİM DAĞITIM VE DEPOLAMA

- 1.500 M. ÇEVRE ÇİZİMİ

YAPI YASAĞI YADA SINIRLAMA GETİRİLEN ALANLAR

- 1.500 M. ÇEVRE ÇİZİMİ

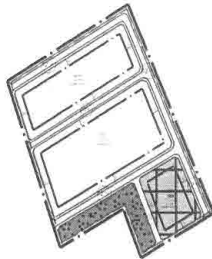
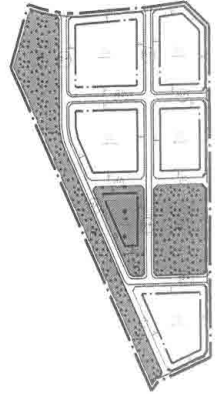
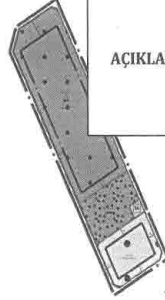
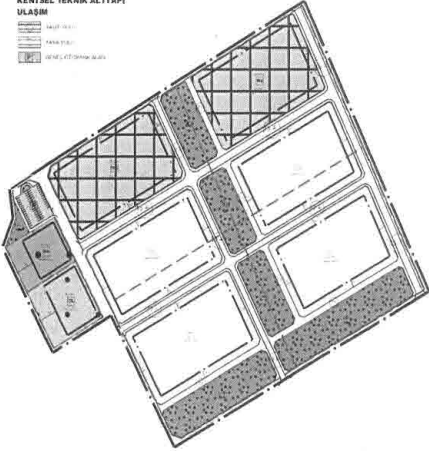
**KENTSEL TEKNİK ALTYAPI
ULAŞIM**

- 1.500 M. ÇEVRE ÇİZİMİ
- 1.500 M. ÇEVRE ÇİZİMİ
- 1.500 M. ÇEVRE ÇİZİMİ



ÖLÇEK: 1/1.000

İL : MANİSA
İLÇE : AKHİSAR
ADA/PARSEL : ATATÜRK MAH.
2301 ADA 2, 4,
2302 ADA 3, 4, 5,
6, 2303 ADA 1, 2,
3 VE 2305 ADA 4
VE 5 PARSEL
PLAN ADI : MANİSA İLİ,
AKHİSAR İLÇESİ,
ATATÜRK MAH.
2301 ADA 2, 4,
2302 ADA 3, 4, 5,
6, 2303 ADA 1, 2,
3 VE 2305 ADA 4
VE 5 PARSEL
1/1.000 ÖLÇEKLİ
UYGULAMA İMAR
PLANI
DEĞİŞİKLİĞİ
AÇIKLAMA : ONAYLI İMAR
PLANININ
KÜÇÜLTÜLMÜŞ
HALİDİR.





Karar Sayısı: 4486

Mülkiyeti Maliye Hazinesi adına kayıtlı olup özelleştirme kapsam ve programında bulunan Muğla ili, Datça ilçesi, Datça Mahallesi, 213 ada 1 parsel ile ilişkili olarak Özelleştirme İdaresi Başkanlığınca hazırlanan ve 5/4/2021 tarihli ve 3778 sayılı Cumhurbaşkanlığı Kararı ile onaylanan “Otel Alanı (E:0.30, Yençok:2 Kat), Günöbirlik Tesis Alanı (E: 0.08, Yençok: 4.50 m’dir, asma kat dâhil edilmesi halinde Yençok: 5.50 m), Park Alanı, Doğal Karakteri Korunacak Alan, Zeytinlik Alan, Trafo Alanı, Kumsal-Plaj, Dere, Otopark ve Yol” kullanım kararları getirilmesine yönelik 1/100.000 ölçekli Çevre Düzeni Planı Değişikliği, 1/25.000 ölçekli Çevre Düzeni Planı Değişikliği, 1/5.000 ölçekli İlave Koruma Amaçlı Nazım İmar Planı ve Değişikliği ve 1/1.000 ölçekli İlave Koruma Amaçlı Uygulama İmar Planı ve Değişikliğine, askı sürecinde yapılan itirazların değerlendirilmesi sonucunda; itirazların reddedilmesine, iş bu Karar gereklerinin yerine getirilmesi hususlarında Özelleştirme İdaresi Başkanlığının yetkili kılınmasına, 3194 sayılı İmar Kanununun ek 3 üncü maddesi ve 4046 sayılı Özelleştirme Uygulamaları Hakkında Kanunun 3 üncü ve geçici 29 uncu maddeleri ile 703 sayılı Kanun Hükmünde Kararnamenin geçici 8 inci maddesi gereğince karar verilmiştir.

8 Eylül 2021

Recep Tayyip ERDOĞAN
CUMHURBAŞKANI



Karar Sayısı: 4487

Mülkiyeti Maliye Hazinesi adına kayıtlı olup özelleştirme kapsam ve programında bulunan Ankara ili, Çankaya ilçesi, Söğütözü Mahallesi, 7577 ada, 15 parselle ilişkin olarak Özelleştirme İdaresi Başkanlığınca hazırlanan ve 9/3/2021 tarihli ve 3598 sayılı Cumhurbaşkanlığı Kararı ile onaylanan “Ticaret-Konut Alanı (Emsal: 2,00 ; Yençok: 15 Kat), Park, Genel Otopark Alanı ve Yol” kullanım kararları getirilmesine yönelik 1/5.000 ölçekli Nazım İmar Planı Değişikliğine askı sürecinde yapılan itirazların değerlendirilmesi sonucunda; itirazların reddedilmesine, iş bu Karar gereklerinin yerine getirilmesi hususlarında Özelleştirme İdaresi Başkanlığının yetkili kılınmasına, 3194 sayılı İmar Kanununun ek 3 üncü maddesi ve 4046 sayılı Özelleştirme Uygulamaları Hakkında Kanunun 3 üncü ve geçici 29 uncu maddeleri ile 703 sayılı Kanun Hükmünde Kararnamenin geçici 8 inci maddesi gereğince karar verilmiştir.

8 Eylül 2021

Recep Tayyip ERDOĞAN
CUMHURBAŞKANI



Karar Sayısı: 4488

Mülkiyeti Maliye Hazinesi adına kayıtlı olup özelleştirme kapsam ve programında bulunan Muğla ili, Bodrum ilçesi, Ortakent Mahallesi, 353 ada 15, 60, 61, 62, 64, 116, 134, 135 ve 137 parsellere ilişkin Özelleştirme İdaresi Başkanlığınca hazırlanan ve 22/4/2021 tarihli ve 3905 sayılı Cumhurbaşkanlığı Kararı ile onaylanan “Gelişme Konut Alanı, Otel Alanı, Ticaret Alanı, Ticaret-Turizm-Konut Alanı, Özel Sağlık Tesis Alanı, Günübirlik Tesis Alanı, İlkokul Alanı, Ortaokul Alanı, Anaokulu Alanı, Pazar Alanı, Park Alanı, Ağaçlandırılacak Alan, Doğal Karakteri Korunacak Alan, Cami, Atıksu Tesisleri Alanı, İçme Suyu Tesisleri Alanı, Genel Otopark ve Yol” kullanım kararları getirilmesine yönelik olarak 1/100.000 ölçekli Çevre Düzeni Planı Değişikliği, 1/25.000 ölçekli Nazım İmar Planı, 1/5.000 ölçekli İlave ve Koruma Amaçlı Nazım İmar Planı ve Değişikliği ile 1/1.000 ölçekli İlave ve Koruma Amaçlı Uygulama İmar Planı ve Değişikliğine askı sürecinde yapılan itirazların değerlendirilmesi sonucunda; itirazların reddedilmesine, iş bu Karar gereklerinin yerine getirilmesi hususlarında Özelleştirme İdaresi Başkanlığının yetkili kılınmasına, 3194 sayılı İmar Kanununun ek 3 üncü maddesi ve 4046 sayılı Özelleştirme Uygulamaları Hakkında Kanunun 3 üncü ve geçici 29 uncu maddeleri ile 703 sayılı Kanun Hükmünde Kararnamenin geçici 8 inci maddesi gereğince karar verilmiştir.

8 Eylül 2021

Recep Tayyip ERDOĞAN
CUMHURBAŞKANI



Karar Sayısı: 4489

Özelleştirme İdaresi Başkanlığı İhale Komisyonunca, mülkiyeti Maliye Hazinesi adına kayıtlı olup özelleştirme kapsam ve programında bulunan İstanbul ili, Tuzla ilçesi, Orhanlı Mahallesi, 1370 parselde bulunan 6.447 m² yüzölçümlü taşınmazın, 4046 sayılı Özelleştirme Uygulamaları Hakkında Kanun hükümleri çerçevesinde “satış” yöntemiyle özelleştirilmesini teminen ihale ilanı ve ihale şartnamesinde belirtilen hususlar dikkate alınarak gerçekleştirilen ihale sonucunda verilen;

“Maliye Hazinesi adına kayıtlı; İstanbul ili, Tuzla ilçesi, Orhanlı Mahallesi, 1370 parsel numaralı 6.447 m² yüzölçümlü taşınmazın; 14.150.000 (Ondörtmilyonyüzellibin) Türk Lirası bedelle en yüksek teklifi veren Büyükusta Cam Aksesuarları Sanayi ve Ticaret Anonim Şirketi'ne İhale Şartnamesi çerçevesinde satılmasına, Büyükusta Cam Aksesuarları Sanayi ve Ticaret Anonim Şirketi'nin sözleşmeyi imzalamaktan imtina etmesi veya diğer yükümlülükleri yerine getirmemesi halinde teminatının İdare lehine irat kaydedilmesine ve ihalenin iptaline,”

dair 17/6/2021 tarihli ve 03 sayılı Kararın onaylanmasına ve bu karar çerçevesinde Taşınmaz Satış Sözleşmesinin imzalanması ile iş bu Karar gereklerinin yerine getirilmesi hususlarında Özelleştirme İdaresi Başkanlığının yetkili kılınmasına, 4046 sayılı Kanunun 3 üncü ve geçici 29 uncu maddeleri ile 703 sayılı Kanun Hükmünde Kararnamenin geçici 8 inci maddesi gereğince karar verilmiştir.

8 Eylül 2021

Recep Tayyip ERDOĞAN
CUMHURBAŞKANI



Karar Sayısı: 4490

Özelleştirme İdaresi Başkanlığı İhale Komisyonunca, mülkiyeti Maliye Hazinesi adına kayıtlı olup özelleştirme kapsam ve programında bulunan Ankara ili, Yenimahalle ilçesi, Susuz Mahallesi, 63274 ada, 2 parseldeki 8.108,00 m² yüzölçümlü taşınmazın, 4046 sayılı Özelleştirme Uygulamaları Hakkında Kanun hükümleri kapsamında “satış” yöntemiyle özelleştirilmesini teminen İhale İlan ve İhale Şartnamesinde belirtilen hususlar dikkate alınarak gerçekleştirilen ihale sonucunda verilen;

“Hazine adına kayıtlı Ankara ili, Yenimahalle ilçesi, Susuz Mahallesi, 63274 ada, 2 parsel numaralı 8.108,00 m² yüzölçümlü taşınmazın 17.500.000.- (onyedimilyonbeşyüzbin) Türk Lirası bedelle en yüksek teklifi veren Nesce İnşaat Enerji ve Ticaret Anonim Şirketi'ne İhale Şartnamesi çerçevesinde satılmasına, Nesce İnşaat Enerji ve Ticaret Anonim Şirketi'nin sözleşmeyi imzalamaktan imtina etmesi veya diğer yükümlülükleri yerine getirmemesi halinde teminatının İdare lehine irat kaydedilmesine ve ihalenin iptaline,”

dair 26/5/2021 tarihli ve 04 sayılı Kararın onaylanmasına ve bu Karar çerçevesinde Taşınmaz Satış Sözleşmesinin imzalanması ile iş bu Karar gereklerinin yerine getirilmesi hususlarında Özelleştirme İdaresi Başkanlığının yetkili kılınmasına, 4046 sayılı Kanunun 3 üncü ve geçici 29 uncu maddeleri ile 703 sayılı Kanun Hükmünde Kararnamenin geçici 8 inci maddesi gereğince karar verilmiştir.

8 Eylül 2021

Recep Tayyip ERDOĞAN
CUMHURBAŞKANI