

## Karar Sayısı : 2018/11415

Ekli kroki ile listelerde sınır ve koordinatları gösterilen alanların “Mersin Tarım ve Gıda İhtisas Teknoloji Geliştirme Bölgesi” olarak tespit edilmesi; Bilim, Sanayi ve Teknoloji Bakanlığınının 12/12/2017 tarihli ve 4791 sayılı yazısı üzerine, 4691 sayılı Teknoloji Geliştirme Bölgeleri Kanununun 4 üncü maddesine göre, Bakanlar Kurulu’nca 8/1/2018 tarihinde kararlaştırılmıştır.

**Recep Tayyip ERDOĞAN**  
CUMHURBAŞKANI

Binali YILDIRIM

Başbakan

B. BOZDAĞ

Başbakan Yardımcısı

M. ŞİMŞEK

Başbakan Yardımcısı

F. IŞIK

Başbakan Yardımcısı

R. AKDAĞ

Başbakan Yardımcısı

H. ÇAVUŞOĞLU

Başbakan Yardımcısı

A. GÜL

Adalet Bakanı

F. B. SAYAN KAYA

Aile ve Sosyal Politikalar Bakanı

Ö. ÇELİK

Avrupa Birliği Bakanı

F. ÖZLÜ

Bilim, Sanayi ve Teknoloji Bakanı

J. SARİEROĞLU

Çalışma ve Sosyal Güvenlik Bakanı

M. ÖZHASEKİ

Çevre ve Şehircilik Bakanı

M. ÇAVUŞOĞLU

Dışişleri Bakanı

N. ZEYBEKÇİ

Ekonomi Bakanı

B. ALBAYRAK

Enerji ve Tabii Kaynaklar Bakanı

O. A. BAK

Gençlik ve Spor Bakanı

A. E. FAKİBABA

Gıda, Tarım ve Hayvancılık Bakanı

B. TÜFENKÇİ

Gümrük ve Ticaret Bakanı

S. SOYLU

İçişleri Bakanı

L. ELVAN

Kalkınma Bakanı

N. KURTULMUŞ

Kültür ve Turizm Bakanı

N. AĞBAL

Maliye Bakanı

İ. YILMAZ

Milli Eğitim Bakanı

N. CANIKLI

Milli Savunma Bakanı

V. EROĞLU

Orman ve Su İşleri Bakanı

A. DEMİRCAN

Sağlık Bakanı

A. ARSLAN

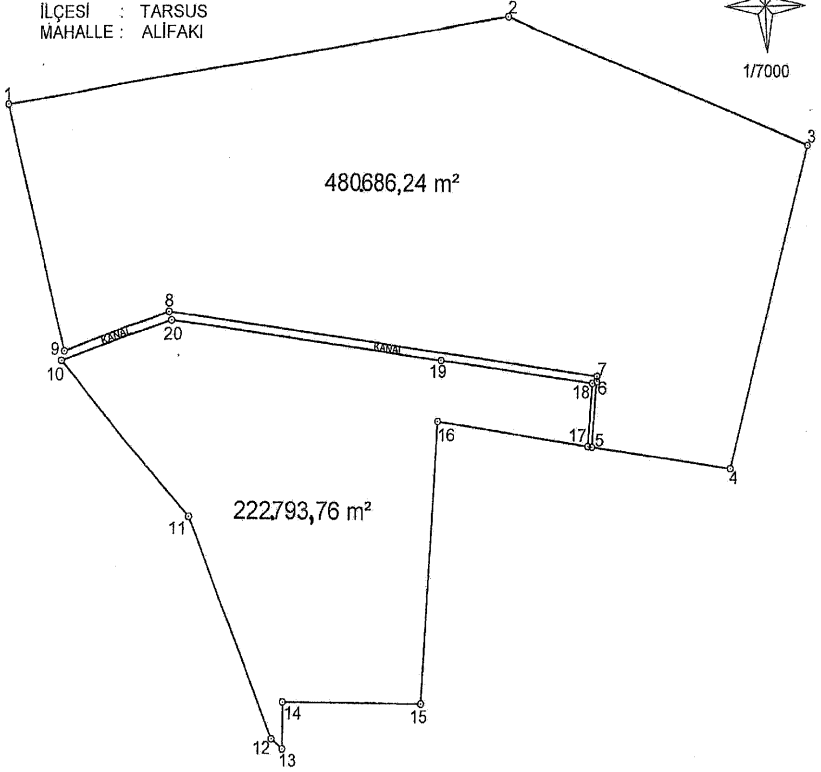
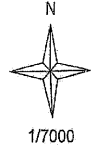
Ulaştırma, Denizcilik ve Haberleşme Bakanı

# 8/1/2018 TARİHLİ VE 2018/11415 SAYILI KARARNAMENİN EKİ

## (I) SAYILI KROKİ İLE LİSTE

MERSİN TARIM VE GIDA İHTİSAS  
TEKNOLOJİ GELİŞTİRME BÖLGESİ  
ALIFAKI ALANI

İLİ : MERSİN  
İLÇESİ : TARSUS  
MAHALLE : ALIFAKI



KOORDİNAT ÖZET ÇİZELGESİ (ED50 - 36 - 3)

NoktaNo	Y	X
1	412132.19	4081315.97
2	412903.83	4081439.39
3	413370.64	4081266.04
4	413256.00	4080819.39
5	413042.06	4080848.14
6	413048.30	4080938.03
7	413048.78	4080944.89
8	412383.38	4081029.44
9	412224.49	4080976.02
10	412220.52	4080962.75
11	412415.33	4080748.82
12	412544.02	4080443.47
13	412560.86	4080429.92
14	412560.86	4080493.44
15	412780.52	4080491.82
16	412801.54	4080881.79
17	413035.57	4080849.05
18	413041.71	4080935.34
19	412806.02	4080964.94
20	412387.23	4081017.93

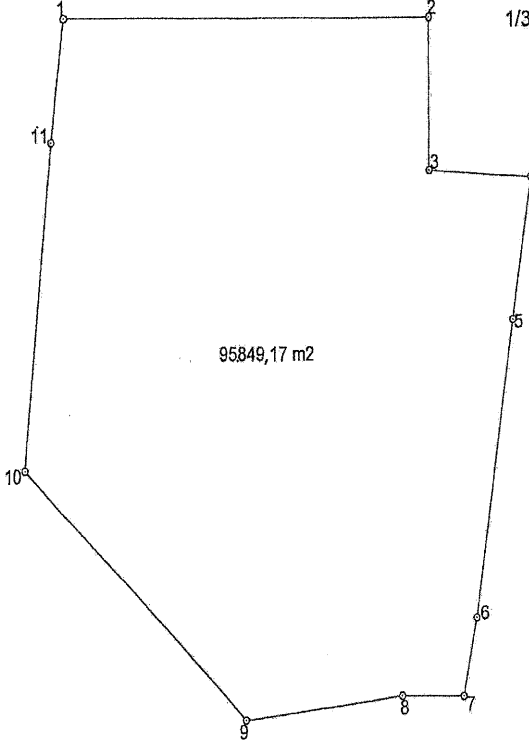
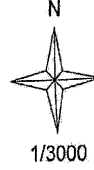
KOORDİNAT ÖZET ÇİZELGESİ (ITRF96 - 36 - 3)

NoktaNo	Y	X
1	412111.24	4081135.76
2	412882.88	4081259.17
3	413349.68	4081085.81
4	413235.04	4080639.17
5	413021.10	4080667.92
6	413027.34	4080757.81
7	413027.82	4080764.67
8	412362.43	4080849.23
9	412203.54	4080795.81
10	412199.57	4080782.54
11	412394.37	4080568.61
12	412523.05	4080263.26
13	412539.89	4080249.71
14	412539.90	4080313.23
15	412759.55	4080311.61
16	412780.58	4080701.57
17	413014.61	4080668.83
18	413020.75	4080755.12
19	412785.06	4080784.72
20	412366.28	4080837.72

(II) SAYILI KROKİ İLE LİSTE

MERSİN TARIM VE GIDA İHTİSAS  
TEKNOLOJİ GELİŞTİRME BÖLGESİ  
REŞADİYE ALANI

İL : MERSİN  
İLÇESİ : TARSUS  
MAHALLE : REŞADİYE(HELEKE)



KOORDİNAT ÖZET ÇİZELGESİ (ED50-36-3)

NoktaNo	Y	X
1	406811.31	4085831.82
2	407045.46	4085831.87
3	407045.90	4085750.06
4	407110.67	4085746.28
5	407099.41	4085670.39
6	407075.86	4085511.64
7	407067.25	4085489.98
8	407027.98	4085470.34
9	406925.00	4085458.66
10	406788.06	4085592.40
11	406804.14	4085765.96

KOORDİNAT ÖZET ÇİZELGESİ (ITRF96-36-3)

NoktaNo	Y	X
1	406790.49	4085651.66
2	407024.64	4085651.71
3	407025.07	4085569.90
4	407089.85	4085566.11
5	407078.58	4085490.23
6	407055.03	4085331.48
7	407046.42	4085289.82
8	407007.15	4085290.18
9	406904.17	4085278.50
10	406767.23	4085412.24
11	406783.31	4085585.81