




**ŞANLIURFA İLİ KARAKÖPRÜ İLÇESİ MEHMETÇİK MAHALLESİ
774 NO.LU PARSEL
NAZİM İMAR PLANI DEĞİŞİKLİĞİ
GÖSTERİM
SINIRLAR**

 PLAN DEĞİŞİKLİĞİ ONAMA SINIRI
 MÜLKİYET SINIRI

KENTSEL ALAN KULLANIMI

 ORTA YOĞUNLUKTA KONUT GELİŞME
ALANI (121-250 KİŞİ/HA)

AÇIK VE YEŞİL ALANLAR

 PARK ALANI

ENERJİ ÜRETİM - DAĞITIM VE DEPOLAMA

 TRAFİK ALANI

ULAŞIM

 1. DERECE KENT İÇİ YOLLAR

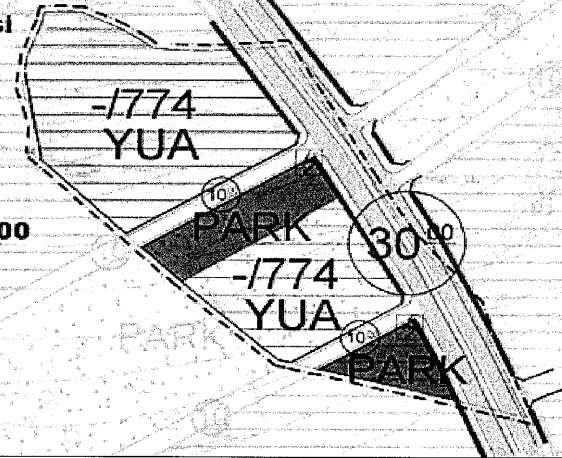
 TAŞIT YOLU

YAPI YASAĞI YA DA SINIRLAMA GETİRİLEN ALANLAR

 YUA YERLEŞİME UYGUN ALANLAR



ÖLÇEK: 1/5000

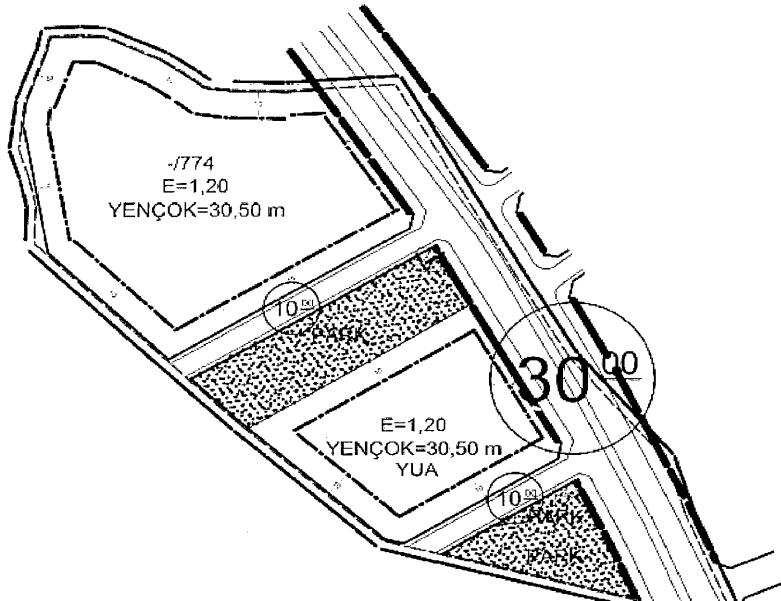


PLAN ADI : ŞANLIURFA İLİ, KARAKÖPRÜ İLÇESİ, MEHMETÇİK MAHALLESİ SINIRLARI İÇERİSİNDE YER ALAN 744 NO.LU PARSELE YÖNELİK NAZİM İMAR PLANI DEĞİŞİKLİĞİ

İLİ : ŞANLIURFA

İLÇESİ : KARAKÖPRÜ

AÇIKLAMA : 1/5.000 ÖLÇEKLİ NAZİM İMAR PLANI DEĞİŞİKLİĞİNİN KÜÇÜLTÜLMÜŞ HALİDİR. DETAYLI BİLGİ İLGİLİ BELEDİYESİNDEN TEMİN EDİLEBİLİR.



**ŞANLIURFA İLİ KARAKÖPRÜ İLÇESİ MEHMETÇİK MAHALLE
744 NO.LU PARSEL
UYGULAMA İMAR PLANI
GÖSTERİM**

SINIRLAR

PLAN ONAMA SINIRI

MÜLKİYET SINIRI

KENTSEL ALAN KULLANIMI

GELİŞME KONUT ALANI

AÇIK VE YEŞİL ALANLAR

PARK ALANI

ENERJİ ÜRETİM - DAĞITIM VE DEPOLAMA

TRAFO ALANI

ULAŞIM

TAŞIT YOLU

TAŞIT YOLU

YAPI YASAĞI YA DA SINIRLAMA GETİRİLEN ALANLAR

YUA YERLEŞİME UYGUN ALANLAR



**PLAN ADI : ŞANLIURFA İLİ, KARAKÖPRÜ İLÇESİ, MEHMETÇİK MAHALLESİ SINIRLARI İÇERİSİNDE
YER ALAN 744 NO.LU PARSELE YÖNELİK UYGULAMA İMAR PLANI DEĞİŞİKLİĞİ**

İLİ : ŞANLIURFA

İLÇESİ : KARAKÖPRÜ

AÇIKLAMA : 1/1.000 ÖLÇEKLİ NAZIM UYGULAMA PLANI DEĞİŞİKLİĞİNİN KÜÇÜLTÜLMÜŞ

HALİDİR. DETAYLI BİLGİ İLGİLİ BELEDİYESİNDEN TEMİN EDİLEBİLİR.