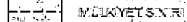
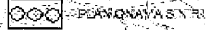
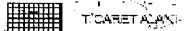


ANKARA İLİ YENİMAHALLE İLÇESİ
VARLIK MAHALLESİ 6250/1, 6250/2,
AKKÖPRÜ MAHALLESİ 1768/82, 1768/83, 1768/84
1768/85, 1768/86, 6243/2 VE 5050/4 NO.LU PARSELLER
NAZIM İMAR PLANI

GÖSTERİM
SINIRLAR



KENTSEL ALAN KULLANIMI



KORUMA ALANLARI



ULAŞIM



ÖLÇEK : 1/5.000

İL : ANKARA

İLÇE : YENİMAHALLE

ADA/PARSEL : 6250 ADA 1 VE 2 NO.LU PARSELLER İLE 1768 ADA 82, 83, 84, 85
VE 86 NO.LU, 5050 ADA 4 NO.LU, 6243 ADA 2 NO.LU PARSELLER

PLAN ADI : ANKARA İLİ YENİMAHALLE İLÇESİ VARLIK MAHALLESİ 6250 ADA 1 VE 2 NO.LU
PARSELLER İLE AKKÖPRÜ MAHALLESİ 1768 ADA 82, 83, 84, 85 VE 86 NO.LU,
5050 ADA 4 NO.LU, 6243 ADA 2 NO.LU PARSELLER 1/5.000 ÖLÇEKLİ
NAZIM İMAR PLANI

AÇIKLAMA : ONAYLI İMAR PLANININ KÜÇÜLTÜLMÜŞ HALİDİR. DETAYLI BİLGİ İLGİLİ
BELEDİYESİNDEN TEMİN EDİLEBİLİR.

İL : ANKARA
İLÇE : YENİMAHALLE
ADA/PARSEL : 6250 ADA 1 VE 2 NO.LU PARSELLER İLE 1768 ADA 82, 83, 84, 85
VE 86 NO.LU, 5050 ADA 4 NO.LU, 6243 ADA 2 NO.LU PARSELLER
PLAN ADI : ANKARA İLİ YENİMAHALLE İLÇESİ VARLIK MAHALLESİ 6250 ADA 1 VE 2
NO.LU PARSELLER İLE AKKÖPRÜ MAHALLESİ 1768 ADA 82, 83, 84, 85
VE 86 NO.LU, 5050 ADA 4 NO.LU, 6243 ADA 2 NO.LU PARSELLER
1/1.000 ÖLÇEKLİ UYGULAMA İMAR PLANI
AÇIKLAMA : ONAYLI İMAR PLANININ KÜÇÜLTÜLMÜŞ HALİDİR. DETAYLI BİLGİ İLGİLİ
BELEDİYESİNDEN TEMİN EDİLEBİLİR.

ANKARA İLİ YENİMAHALLE İLÇESİ
VARLIK MAHALLESİ 6250/1, 6250/2
AKKÖPRÜ MAHALLESİ 1768/82, 1768/83, 1768/84
1768/85, 1768/86, 6243/2 VE 5050/4 NO.LU PARSELLER
UYGULAMA İMAR PLANI

GÖSTERİM
SİMLERİ

	PLAN ÇİZİM SINIRI
	NİSPET SINIRI
	YAPU YAALAMA SINIRI

KENTSEL ALAN KULLANIMI

	TİCARİT ALAN
	EĞİTİCİ ALAN
	KORUMA ALANLARI
	JEOLOJİK AÇIDAN ÖNEMLİ ALANLARI GEREKLİ ALAN

ULAŞIM

	BÖLÜNÜŞ TAŞIYICI YOLU
--	-----------------------



ÖLÇEK : 1/1.000

