



Karar Sayısı: 398

Kilis ve Mersin illeri sınırları içerisinde yer alan ve ekli liste ile haritalarda adları, kamulaştırma bilgileri ve güzergâhları gösterilen enerji nakil hatlarının yapımı amacıyla söz konusu güzergâhlara isabet eden taşınmazlarda pylon yerlerinin mülkiyet şeklinde, hat emniyet sahalarının ise irtifak hakkı kurulmak suretiyle Türkiye Elektrik Dağıtım Anonim Şirketi Genel Müdürlüğü tarafından acele kamulaştırılmasına, 2942 sayılı Kamulaştırma Kanununun 27 nci maddesi gereğince karar verilmiştir.

27 Kasım 2018

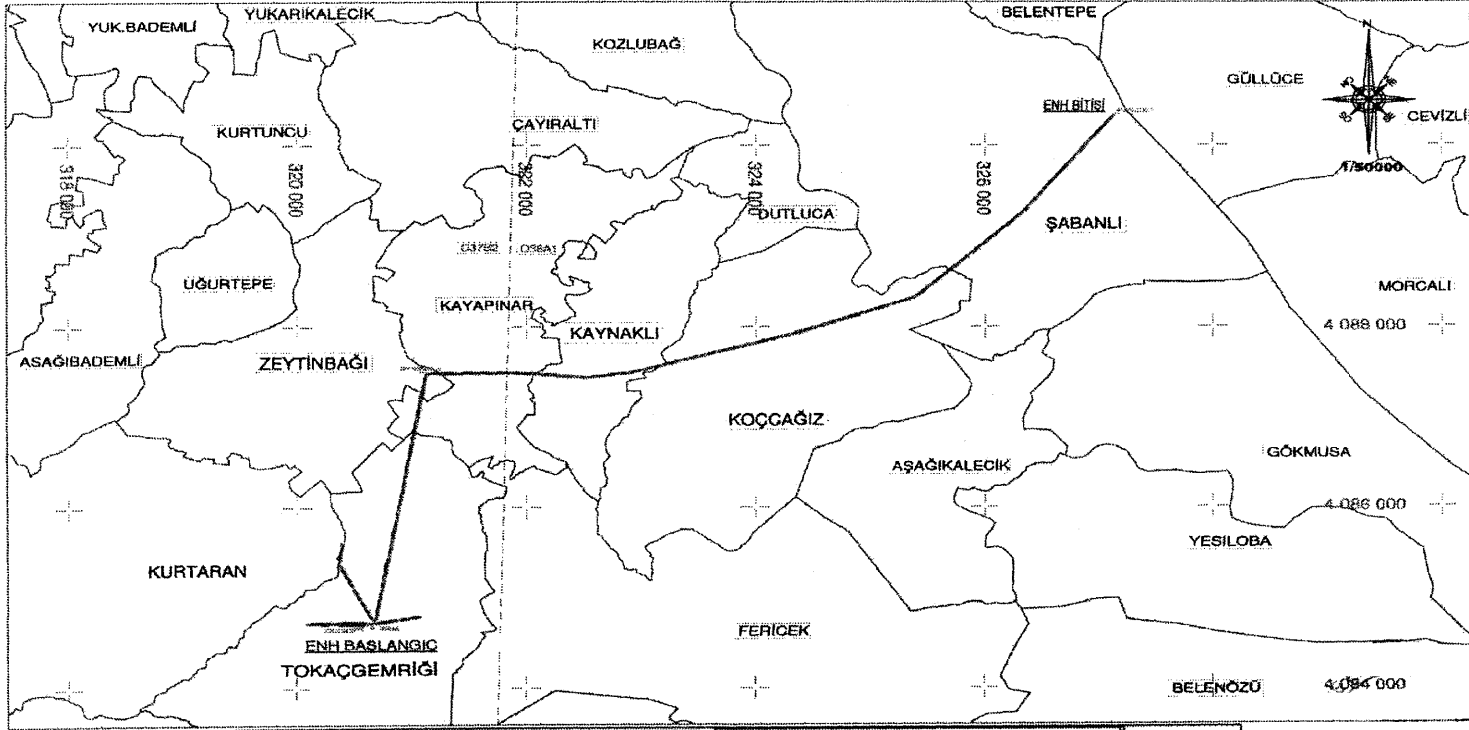
Recep Tayyip ERDOĞAN
CUMHURBAŞKANI

**27/11/2018 TARİHLİ VE 398 SAYILI
CUMHURBAŞKANI KARARININ EKİ**

LİSTE VE HARİTALAR

SIRA NUMARASI	ENERJİ NAKİL HATTI ADI	UZUNLUĞU (m)	İSTİMLAK ALANI (m ²)	İRTİFAK ALANI (m ²)
1	Tokaçgemriği DM- Sabanlı KÖK Enerji Nakil Hattı	11.892,17	1.294,23	156.797,92
2	Gülнар Şeyhömer Enerji Nakil Hattı	14.534,79	1.384,75	198.915,95
3	Mut Dağpazarı- Çivi Enerji Nakil Hattı	10.690,72	808,30	161.697,79

KİLİS İLİ MUSABEYLÜ İLÇESİ
TOKAÇGEMRİĞİ DM – SABANLI KÖK ENH

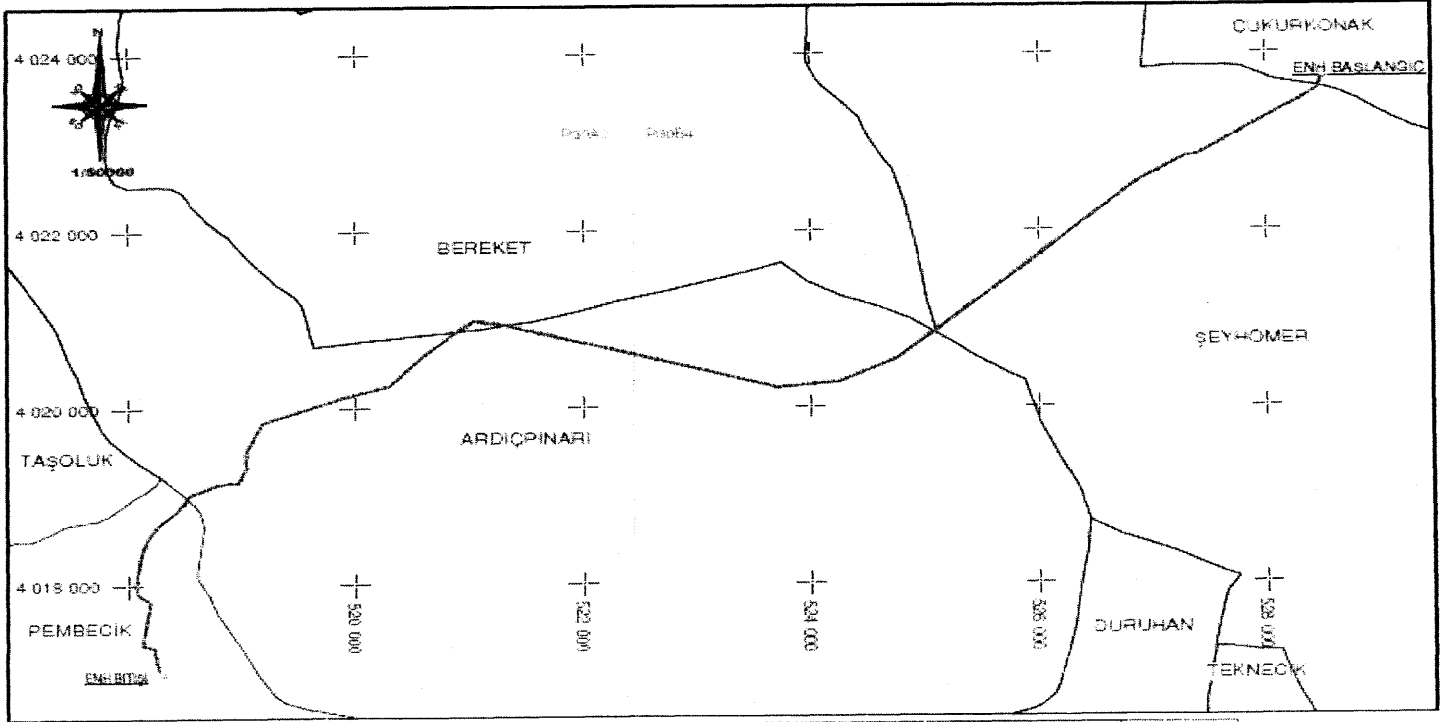


TÜRKİYE ELEKTRİK
DAĞITIM A.Ş.

TOKAÇGEMRİĞİ DM – SABANLI KÖK ENH
YERALTI KABLOSU

ÖLÇEK
1/50000

MERSİN İLİ GÜLNAR İLÇESİ
GÜLNAR ŞEYHÖMER ENH

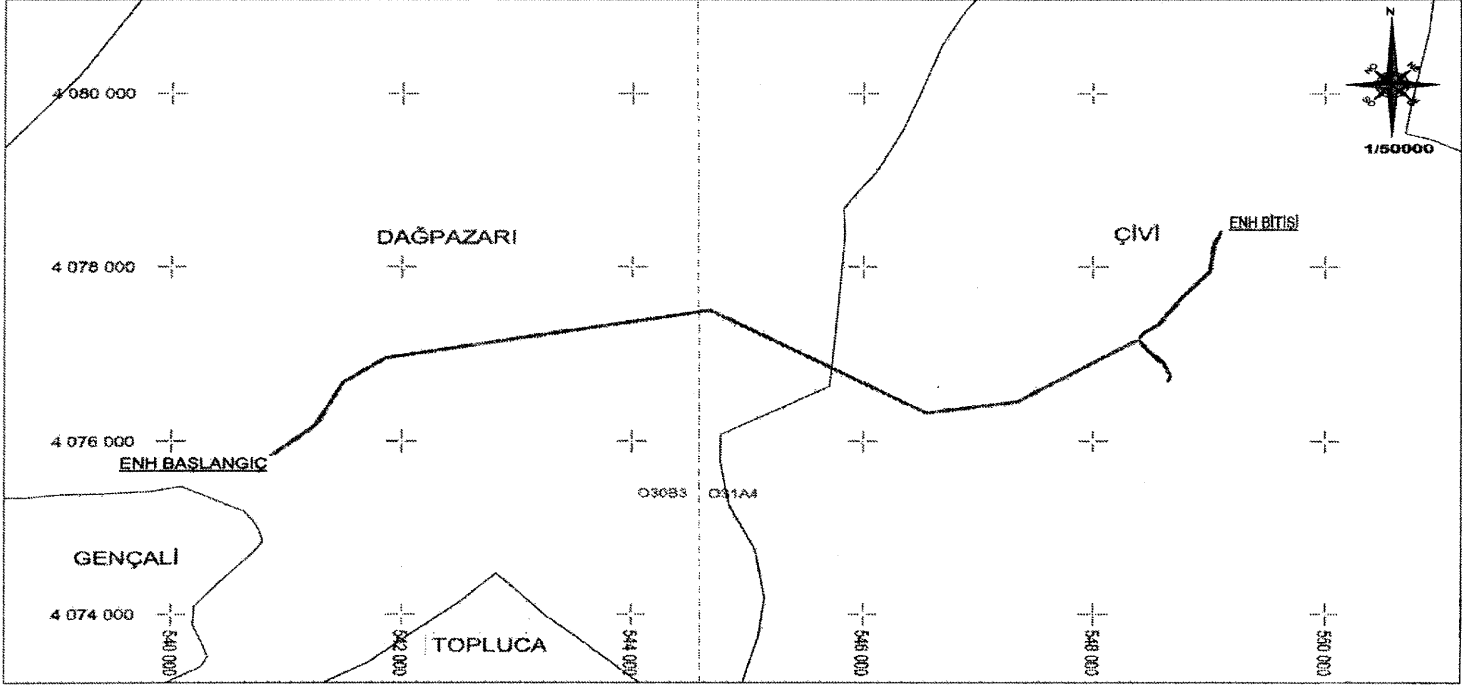


TÜRKİYE ELEKTRİK
DAĞITIM A.Ş.

GÜLNAR ŞEYHÖMER 33kV ENH
ENERJİ NAKİL HATTI
YERALTI KABLOSU

ÖLÇEK
1/50000

MERSİN İLİ MUT İLÇESİ
MUT DAĞPAZARI – ÇİVİ ENH



TÜRKİYE ELEKTRİK
DAĞITIM A.Ş.

MUT DAĞPAZARI – ÇİVİ ENH
YERALTI KABLOSU

ÖLÇEK
1/50000