



**NEVŞEHİR İLİ MERKEZ İLÇESİ ÇAYIRLIK MAHALLESİ
80 ADA 3 PARSEL
NAZIM İMAR PLANI DEĞİŞİKLİĞİ
GÖSTERİM**

SINIRLAR

 PLAN ONAMA SINIRI

 MÜLKİYET SINIRI

KETNEL ALAN KULLANIMI


 KONUT DIŞI KENTSEL ÇALIŞMA ALANI

YAPI YASAĞI YADA SINIRLAMA GETİRİLEN ALANLAR

 ÖNLEMLİ ALANLAR

ULAŞIM

 ARAÇ YOLU

 YAYA VE SERVİS YOLU



ÖLÇEK: 1:5.000

İLİ : NEVŞEHİR
İLÇESİ :MERKEZ
ADA / PARSEL:80 ADA 3 NO.LU PARSEL.
PLAN ADI :NEVŞEHİR İLİ, MERKEZ İLÇESİ, GÖRE BELDESİ, ÇAYIRLIK MAHALLESİ, 80 ADA 3 PARSELE YÖNELİK 1/5.000 ÖLÇEKLİ NAZIM İMAR PLANI DEĞİŞİKLİĞİ.
AÇIKLAMA :ONAYLI İMAR PLANININ KÜÇÜLTÜLMÜŞ HALİDİR. DETAYLI BİLGİ İLGİLİ BELEDİYESİNDEN TEMİN EDİLEBİLİR.

**NEVŞEHİR İLİ MERKEZ İLÇESİ ÇAYIRLIK MAHALLESİ
80 ADA 3 PARSEL
UYGULAMA İMAR PLANI DEĞİŞİKLİĞİ
GÖSTERİM
SINIRLAR**


 PLAN DEĞİŞİKLİĞİ ONAMA SINIRI

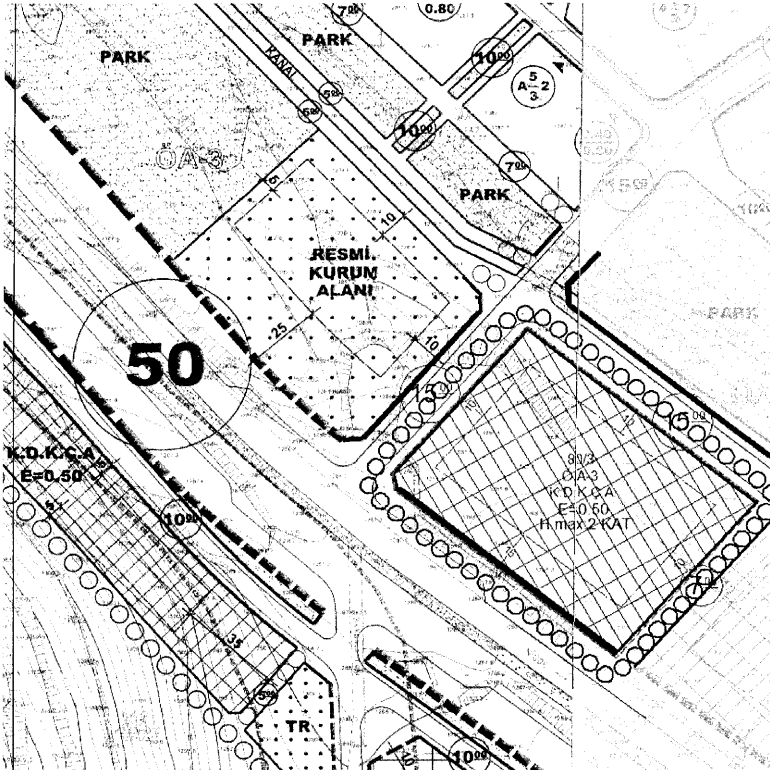
 MÜLKİYET SINIRI

 YAPI YAKLAŞMA SINIRI

KENTSEL ALAN KULLANIMI

 KONUT DIŞI KENTSEL ÇALIŞMA ALANI


ÖLÇEK: 1/1000



İLİ : NEVŞEHİR

İLÇESİ : MERKEZ

ADA / PARSEL: 80 ADA 3 NO.LU PARSEL.

PLAN ADI : NEVŞEHİR İLİ, MERKEZ İLÇESİ, GÖRE BELDESİ, ÇAYIRLIK MAHALLESİ, 80 ADA 3 NO.LU PARSELE YÖNELİK 1/1.000 ÖLÇEKLİ UYGULAMA İMAR PLANI DEĞİŞİKLİĞİ.

AÇIKLAMA : ONAYLI İMAR PLANININ KÜÇÜLTÜLMÜŞ HALİDİR. DETAYLI BİLGİ İLGİLİ BELEDİYESİNDEN TEMİN EDİLEBİLİR.